



# Rasterkartierung von Anhang-II-Pflanzenarten

## Jurinea cyanoides (Silberscharte)




Rote Liste Deutschland	2!!
Rote Liste Hessen	2
Rote Liste Region Südwest	2

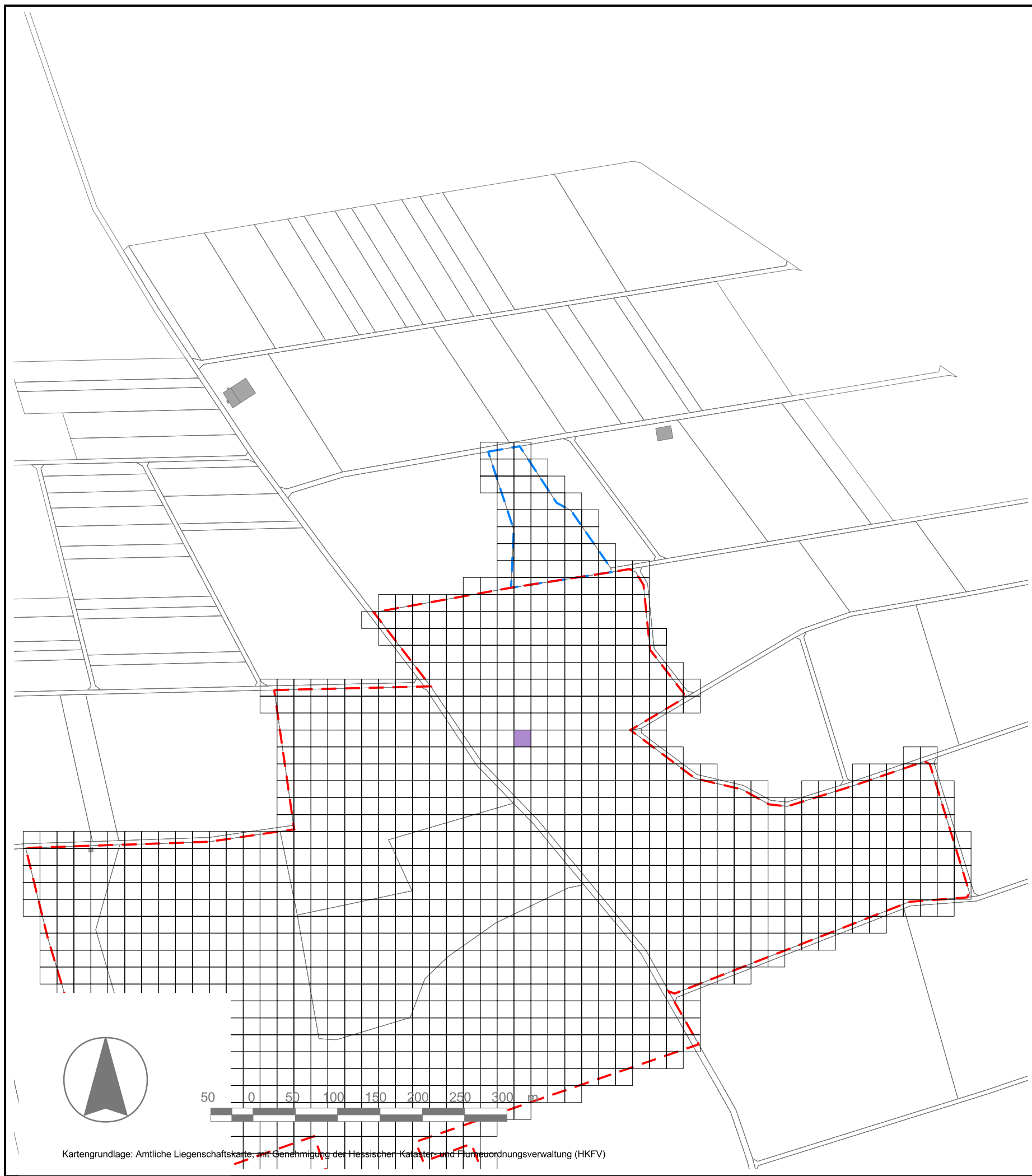
!! *Bundesrepublik Deutschland für die Erhaltung der Art in besonderem Maße verantwortlich*

Bundesartenschutzverordnung §

-  Art im Rasterfeld vorkommend
-  Art im Rasterfeld fehlend

### Sonstige Signaturen

-  Parzellengrenze
-  Grenze des FFH-Gebietes
-  Grenze der vorgeschlagenen Gebietserweiterung



Kartengrundlage: Amtliche Liegenschaftskarte, mit Genehmigung der Hessischen Kataster- und Flurbauordnungsverwaltung (HKFV)

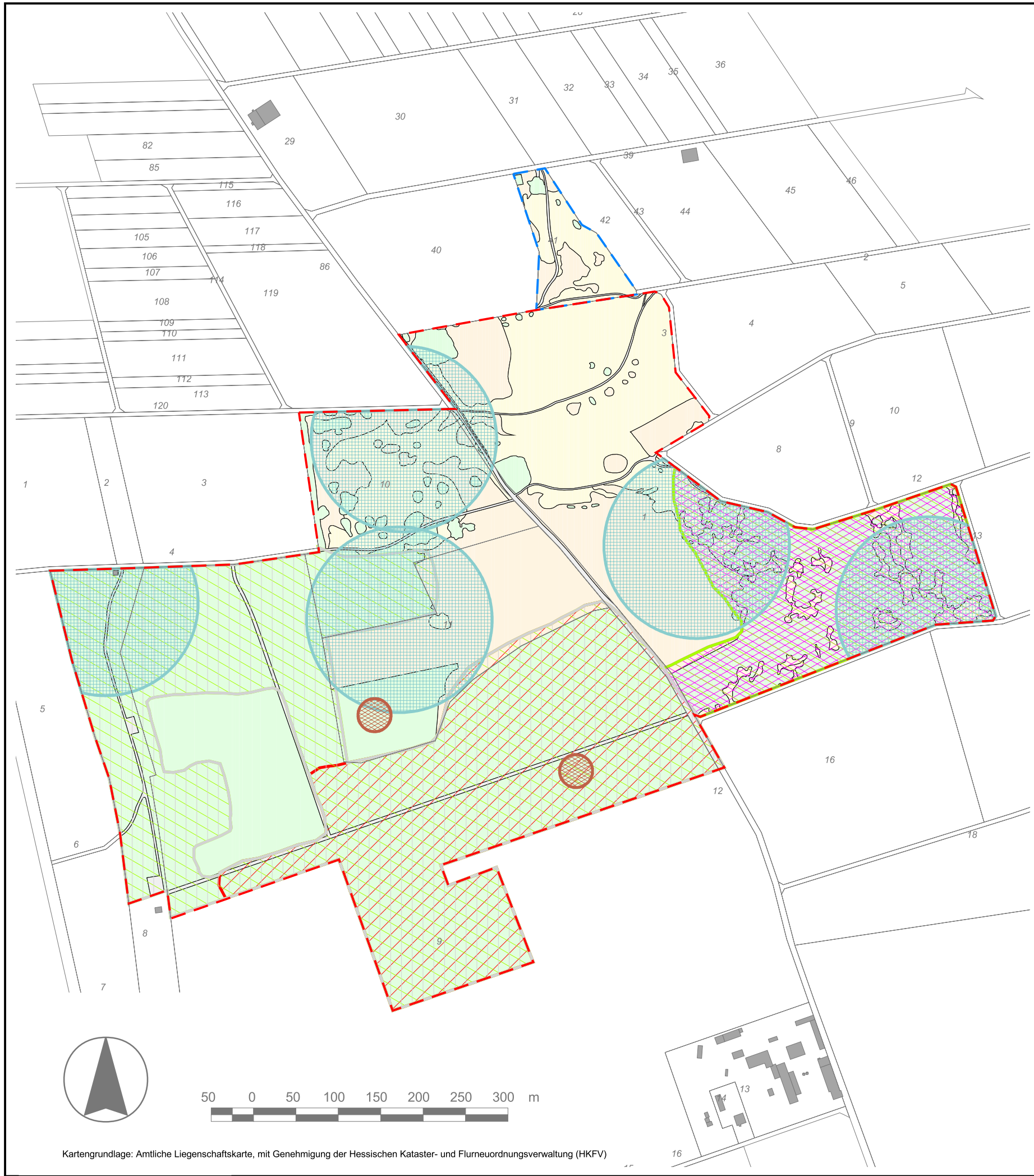


Institut für angewandte Vegetationskunde  
und Landschaftsökologie  
Lagerstraße 14  
Tel.: 06151 / 597016  
www.iavl.de

64297 Darmstadt  
Fax.: 06151 / 597017  
mail@iavl.de

## Karte 3.1

Auftraggeber:	Regierungspräsidium Darmstadt	
Projekt:	<b>Grunddatenerfassung FFH-Gebiet 6117-301 "Griesheimer Düne und Eichwäldchen"</b>	
Planbezeichnung:	<b>Rasterkartierung von Anhang-II-Arten - <i>Jurinea cyanoides</i> -</b>	
Maßstab:	1 : 5.000	Darmstadt, den 09.10.2003



# Tierarten Anhang I VSRL / Anhang II FFH-RL

Signatur    Wissenschaftlicher Artname    Deutscher Artname    Anhang VSRL / FFH-RL

## Brutvögel

	<i>Dendrocopus medius</i>	Mittelspecht	I
	<i>Dryocopus martius</i>	Schwarzspecht	I
	<i>Lanius collurio</i>	Neuntöter	I
	<i>Picus canus</i>	Grauspecht	I

## Gastvögel

	<i>Caprimulgus europaeus</i>	Ziegenmelker	I
--	------------------------------	--------------	---

## Spinner und Schwärmer

	<i>Euplagia quadripunctaria</i>	Spanische Fahne	II
--	---------------------------------	-----------------	----

## Sonstige Signaturen

	Wald, Gebüsch		Sand-, Trockenrasen
	Grasbestände, Ruderalfluren		Wege, bebaute Flächen
	Parzellengrenze		Gebäude
	Grenze des FFH-Gebietes		Grenze der vorgeschlagenen Gebietserweiterung



Institut für angewandte Vegetationskunde und Landschaftsökologie  
 Lagerstraße 14  
 Tel.: 06151 / 597016  
 www.iavl.de

64297 Darmstadt  
 Fax.: 06151 / 597017  
 mail@iavl.de

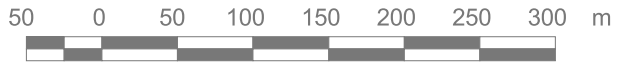
**Karte 3.2**

Auftraggeber: **Regierungspräsidium Darmstadt**

Projekt: **Grunddatenerfassung FFH-Gebiet 6117-301 "Griesheimer Düne und Eichwäldchen"**

Planbezeichnung: **Verbreitung Anhang-II-Arten - Zoologie -**

Maßstab: **1 : 5.000**      Darmstadt, den 09.10.2003



Kartengrundlage: Amtliche Liegenschaftskarte, mit Genehmigung der Hessischen Kataster- und Flurneuordnungsverwaltung (HKFV)