


FFH-Lebensraumtypen

LRT *6120
Trockene, kalkreiche Sandrasen

 Wertstufe A
(hervorragender Erhaltungszustand)


 Wertstufe B
(guter Erhaltungszustand)

 Wertstufe C
(mittlerer bis schlechter Erhaltungszustand)


LRT 6214
Halbtrockenrasen sandig-lehmiger basenreicher Böden (Koelerio-Phleion phleoides)

 Wertstufe B
(guter Erhaltungszustand)

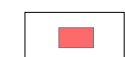
Dauerbeobachtung

 Dauerbeobachtungsfläche
(mit lfd. Nr.)

Sonstige Signaturen

 FFH-Gebietsgrenze

 Parzellengrenze

 Gebäude



Institut für angewandte Vegetationskunde
und Landschaftsökologie
Lagerstraße 14
64297 Darmstadt
Tel.: 06151 / 597016
www.iavl.de
info@iavl.de

Karte 1

Auftraggeber: Regierungspräsidium Darmstadt

Projekt: **Grunddatenerhebung FFH-Gebiet 6117-303
"Lerchenberg und Kernesbellen von Darmstadt-Eberstadt"**

Planbezeichnung: **FFH-Lebensraumtypen
(inkl. Dauerbeobachtungsflächen)**

Maßstab: 1 : 3.000

Datum: 09.11.2006

Versions-Nr.: 3

25 0 25 50 75 100 Meter