









## Verbreitung von Anhang-II-Arten (Tierarten)

Symbol    Wissenschaftlicher Artname    Deutscher Artname    Anhang VSRL

### Brutvögel

 *Lanius collurio*                      Neuntöter                      Anhang I

### Sonstige Signaturen

-  Grasland
-  Kiefernforst
-  Sandrasen
-  Wege, bebaute Flächen
-  Parzellengrenze
-  Gebäude
-  Grenze der vorgeschlagenen FFH-Gebiets-erweiterung
-  Grenze des FFH-Gebietes



Institut für angewandte Vegetationskunde  
und Landschaftsökologie  
Lagerstraße 14  
Tel.: 06151 / 597016  
www.iavl.de

64297 Darmstadt  
Fax.: 06151 / 597017  
mail@iavl.de

**Karte 3**

Auftraggeber:                      Regierungspräsidium Darmstadt

Projekt:                      **Grunddatenerfassung FFH-Gebiet 6117-304  
"Ehemaliger August-Euler-Flugplatz von Darmstadt"**

Planbezeichnung:                      **Verbreitung Anhang-II-Arten**

Maßstab:                      1 : 5.000

Darmstadt, den 08.10.2003

Kartengrundlage: Amtliche Liegenschaftskarte, mit Genehmigung der Hessischen Kataster- und Flurmeinderungsverwaltung (HKFV)