






0 50 100 150 200 Meter


**Vorkommen von**

-  Triturus cristatus - Kammmolch
-  Bufo viridis - Wechselkröte
-  Rana kl. esculenta - Wasser-, Teichfrosch
-  Rana ridibunda - Seefrosch
-  Rana temporaria - Gras-, Taufrosch

**FFH-Anhang**

- II und IV
- IV
- V
- V
- V








**Lebensraum von**

-  Rana dalmatina - Springfrosch

**FFH-Anhang**

IV

**Sonstige Planzeichen**

-  Grenze des FFH-Gebietes
-  Parzellengrenze
-  Gebäude
-  Wald / Gehölze
-  Wasserflächen
-  Offenland
-  Gewerbe- / Verkehrsflächen



**Büro für Gewässerökologie**

Dipl.-Biol. Thomas Bobbe  
 Liebigstraße 47 bobbe@gewaesseroekologie.de  
 64293 Darmstadt  
 Tel./Fax: 06151/4923125

**Karte 3**

Auftraggeber: Regierungspräsidium Darmstadt

**Projekt: Grunddatenerfassung zum FFH-Gebiet "Kiesgrube beim Weilerhof nordöstlich Wolfskehlen" 6117-310**

**Karte 1: Verbreitung Anhangs-Arten**

Maßstab: 1 : 5.000 Version/Datum/Datum d. Druckdatei: 2/01.11.06/29.10.06

Datengrundlage: Amtliche Liegenschaftskarte, mit Genehmigung der Hessischen Verwaltung für Bodenmanagement und Geoinformation (HVBG)