




Legende




Biotoptypen

Signatur Code-Nr. Biotoptyp
gem. HB



Wälder

-  01.181 Laubbaumbestände aus (überwiegend) nicht einheimischen Arten
-  01.300 Mischwälder
-  01.400 Schlagfluren und Vorwald


Gehölze

-  02.100 Gehölze trockener bis frischer Standorte
-  02.200 Gehölze feuchter bis nasser Standorte
-  02.300 Gebietsfremde Gehölze




Sümpfe

-  05.110 Röhricht (inkl. Schilfröhrichte)
-  05.140 Großseggenriede




Grünland, Magerrasen

-  06.510 Sandtrockenrasen

Ruderalfluren

-  09.100 Annuelle Ruderalfluren
-  09.200 Ausdauernde Ruderalfluren frischer bis feuchter Standorte
-  09.300 Ausdauernde Ruderalfluren warm-trockener Standorte

Kontaktbiotope (jeweils mit Biotopcode)

-  Einfluss positiv
-  Einfluss neutral
-  Einfluss negativ

Sonstiges

-  Grenze des FFH-Gebietes (= NSG-Grenze)

Datengrundlage:

Ämtliche Liegenschaftskarte, mit Genehmigung der Hessischen Verwaltung für Bodenmanagement und Geoinformation (HVBG).

Auftraggeber:

Regierungspräsidium Darmstadt

Grunddatenerfassung zum FFH-Gebiet

NSG Löserbecken von Weiterstadt (6117-311)

BLU

Lagerstraße 14
64297 Darmstadt
Tel.: 06151/295972

Darmstadt, den 25.10.2005

gez. Dr. Sonntag
Unterschrift

Auftrag Nr.: 166-05

	Datum	Name
bearb.:	10/05	K.Hemm
gez.:	10/05	Büro Zettl

Maßstab
1 : 2.000

Planbezeichnung:

Plangr.
DIN A3

Biotoptypen / Kontaktbiotope

Karte 5