




















### Lebensraumtypen mit Wertstufe

-  6212 C Submediterrane Halbtrockenrasen (Mesobromion)
-  6510 B Magere Flachland-Mähwiesen (Alopecurus pratensis, Sanguisorba officinalis)
-  8220 B Silikatfelsen mit Felsspaltenvegetation
-  9110 A
-  9110 B Hainsimsen-Buchenwald (Luzulo-Fagetum)
-  9110 C
-  9130 A
-  9130 B Waldmeister-Buchenwald (Asperulo-Fagetum)
-  9130 C
-  9150 A
-  9150 B Mitteleuropäischer Orchideen-Kalk-Buchenwald (Cephalanthero-Fagion)
-  9160 C Mitteleuropäischer Eichen-Hainbuchenwald (Stellario-Carpinetum)
-  9170 B Labkraut-Eichen-Hainbuchenwald (Galio-Carpinetum)
-  \*9180 B
-  \*9180 C Schlucht- und Hangmischwälder Tilio-Acerion
-  \*91E0 B Auenwälder mit Alnus glutinosa und Fraxinus excelsior

-  Grenze des FFH-Gebietes
-  Parzellengrenze
-  Daueruntersuchungsfläche mit Nr.

		Institut für angewandte Vegetationskunde und Landschaftsökologie Lagerstraße 14 64297 Darmstadt Tel.: 06151 / 597016		www.iavl.de info@iavl.de		<b>Karte 1</b>	
Auftraggeber:		Regierungspräsidium Darmstadt					
Projekt:		<b>Grunddatenerhebung FFH-Gebiet 6217-305 "Kniebrecht, Melibocus, Orbishöhe bei Seeheim-Jugenheim, Alsbach und Zwingenberg"</b>					
Planbezeichnung:		<b>Lebensraumtypen</b>					
Maßstab:		1 : 25.000		Datum:		1.10.2010	
				Versions-Nr.		1	

Datengrundlage: Amtliche Liegenschaftskarte, mit Genehmigung der Hessischen Verwaltung für Bodenmanagement und Geoinformation (HVBG)