
















## Legende

### Fundorte von FFH-Anhang II-Arten

-  Dv *Dicranum viride* (Grünes Gabelzahnmoos), Trägerbäume (einzelne oder wenige: Punktsymbol, gehäuftes Vorkommen: Flächendarstellung)
-  Tc *Triturus cristatus* (Kammolch)
-  Bv *Bombina variegata* (Gelbbauchunke)
-  Cc *Ceryx cerdo* (Eichen-Heldbock), (besiedelte Eichen)
-  Lc *Lucanus cervus* (Hirschkäfer)
-  Cc Gefällte/Abgestorbene Heldbock-Eiche
-  Mb *Myotis bechsteini* (Bechsteinfledermaus)
-  1-ha-Probeflächen zur Erfassung fledermausspezifischer Habitatstrukturen

### Fundorte von Vogelschutzrichtlinie Anhang I-Arten (ungefähre Lage der Revierzentren)

-  Dm (*Dendrocopos medius* (Mittelspecht))
-  Dma (*Dryocopus martius* (Schwarzspecht))
-  Lco (*Lanius collurio* (Neuntöter))
-  Mmg (*Milvus migrans* (Schwarzmilan))
-  Mmi (*Milvus milvus* (Rotmilan))
-  Pc (*Picus canus* (Grauspecht))
-  FFH-Gebietsgrenze

Datengrundlage: Amtliche Liegenschaftskarte, mit Genehmigung der Hessischen Kataster- und Flurmeinderungsverwaltung (HKFV)

Projekt: <b>Grunddatenerfassung FFH-Gebiet 6217-308 „Jägersburger / Gernsheimer Wald“</b>		
Titel: <b>Verbreitung von FFH-Anhang II-Arten und VSchRL-Anhang I-Arten</b>	Nr.: <b>3</b>	Maßstab: <b>1 : 10.000</b>
Auftraggeber: <b>Regierungspräsidium Darmstadt</b>	Datum: <b>10/2004</b>	Bearb und gez.: <b>Böger, Vogt-Rosendorff Dollhopf (digit. Kartenbearb.)</b>
<b>naturplan</b>		An der Escholmühle 30, 64297 Darmstadt Tel.: 0 61 51 / 99 79 89, Fax: 27 38 50 e-mail: naturplan@t-online.de