










Habitateinheiten





Laubwald, heimische Arten, außer Eichenwald

-  schwach dimensioniert (111)
-  mittel dimensioniert (112)
-  mittel dimensioniert, strukturreich (113)
-  stark dimensioniert, strukturreich (115)



Eichenwald

-  schwach dimensioniert (121)
-  mittel dimensioniert (122)
-  mittel dimensioniert, strukturreich (123)
-  stark dimensioniert (124)
-  stark dimensioniert, strukturreich (125)



Mischwald

-  schwach dimensioniert (131)
-  mittel dimensioniert (132)
-  mittel dimensioniert, strukturreich (133)
-  stark dimensioniert, strukturreich (135)


Nadelwald, außer Kiefernwald

-  schwach dimensioniert (141)
-  mittel dimensioniert (142)



Kiefernwald

-  schwach dimensioniert (151)
-  mittel dimensioniert, strukturreich (153)

Laubwald, nicht heimische Arten

-  nur Laubwald, nicht näher differenziert (170)



Offenland, strukturiert


-  grünland-dominiert, extensiv genutzt (211)
-  grünland-dominiert, intensiv genutzt (212)

Sukzessionsflächen

-  Verbuschungsstadium (233)

Siedlungs- und Verkehrsfläche

-  Siedlungsfläche (440)
-  sonstiges (450)

 Art(-gruppen)-spezifische, repräsentative Teilflächen (ART)

 Grenze des VSG

Regierungspräsidium Darmstadt

Projekt: **EU-Vogelschutzgebiet "Jägersburger Wald (VSG 6217-404)**

Karte 2: **Vogelspezifische Habitate (Codes aus abgestimmter Referenzliste), inkl. Lage der Probeflächen**

Maßstab: 1:25.000

Datum: Sept. 2006

Bearbeitung: Dipl.-Biol. G. Eppler

Kartenbearbeitung: Dipl.-Ing. B. Furkert


Kartengrundlage: Topographische Karte 25

Auftragnehmer:

memo-consulting

Dipl.-Ing. Joachim Fahrwald
Am Landbach 7, 64342 Seeheim-Jugendheim

In Zusammenarbeit mit:

 **Planungsgruppe für
Natur und Landschaft**
Raiffeisenstraße 5, 35410 Hungen