

Vorkommen von FFH Anhang II-Arten

- Cottus gobio - Groppe
- Lampetra planeri - Bachneunauge und Cottus gobio - Groppe

Potentielle Vorkommen von FFH Anhang II-Arten

- Cottus gobio - Groppe

Lageplan 1 : 50.000

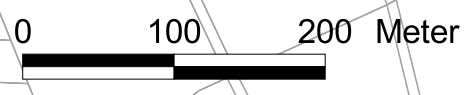


B4

B3

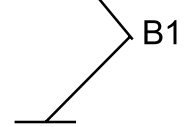
B2

B1




Sonstige Planzeichen

Lage und Nummer der Befischungsstrecken



- - - Grenze des FFH-Gebietes
- Parzellengrenze
- Gebäude

 <p>Büro für Gewässerökologie Dipl.-Biol. Thomas Bobbe Ploenniesstr. 14 - 16 bobbe@gewaesseroekologie.de 64289 Darmstadt Tel.: 06151/964940</p>	Karte 3
	Auftraggeber: Regierungspräsidium Darmstadt
Projekt: Grunddatenerfassung zum FFH-Gebiet "Ohrenbach zwischen Bremhof und Ohrenbach" 6220-350	
Karte 3: Verbreitung Anhang II-Arten	
Maßstab: 1 : 5.000	Version: 1 - 22.10.2007
Datengrundlage: Amtliche Liegenschaftskarte, mit Genehmigung der Hessischen Verwaltung für Bodenmanagement und Geoinformation (HVBG)	