








Verbreitung der Anhang II-Arten


FFH-Anhang II-Art	Deutscher Name	Erhaltungszustand
	<i>Triturus cristatus</i> Kammolch	C
	<i>Aspius aspius</i> Rapfen	C
	<i>Cobitis taenia</i> Steinbeißer	B
	<i>Lampetra fluviatilis</i> / <i>Petromycon marinus</i> Fluss-/ Meerneunauge	C
	<i>Rhodeus amarus</i> Bitterling	C

-  Lage der Referenzstrecken der GDE 2012, F1 - F4
-  Lage anderer Befischungstrecken

- Sonstige Planzeichen
-  Grenze des FFH-Gebietes
  -  Gebäude
  -  Flurstücksgrenzen

Hennings, 2007

WRRL-Monitoring 2007



 <p><b>Büro für Gewässerökologie</b> Dipl.-Biol. Thomas Bobbe Liebigstraße 67      bobbe@gewaesseroekologie.de 64293 Darmstadt Tel.: 06151/5990661</p>	<b>Karte 3</b>
	Auftraggeber: Regierungspräsidium Darmstadt
<b>Projekt: Grunddatenerfassung zum Monitoring und Management des FFH-Gebietes "6316-303 Maulbeeraue"</b>	
<b>Karte 3: Verbreitung Anhang II-Arten incl. Lage der Referenzstrecken</b>	
Bearbeitung: Dipl.-Biol. T. Bobbe, Dipl.-Biol. M. Kempf	
Maßstab: 1 : 20.000    Version/Datum/Speicherung d. Druckdatei: 3/12.11.2012	
Datengrundlage: Amtliche Liegenschaftskarte, mit Genehmigung der Hessischen Verwaltung für Bodenmanagement und Geoinformation (HVBG)	