



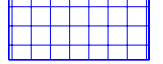



Verbreitung von Anhang II-Arten


Fauna

Fische		Rote Liste
Artnamen		HE / D
 Lampetra planeri (vermutetes Laichhabitat)	Bachneunauge	3 / 2

Schmetterlinge

 Euplagia quadripunctaria	Spanische Fahne	3 / V
 Maculinea nausithous	Dunkler Ameisenbläuling	3! / 3
! = in besonderem Maße verantwortlich		
	geschätzte Deckung von Sangisorba officinalis 10 - 30%	
	geschätzte Deckung von Sangisorba officinalis 1 - 10%	
	geschätzte Deckung von Sangisorba officinalis < 1%	










Libellen

 Ophiogomphus cecilia	Grüne Keiljungfer	0 / 2
--	-------------------	-------

Flora

Artnamen		Rote Liste
		D
 Dicranum viride	Laubmoos	3

Sonstige Signaturen

	Gehölzbestände (Wald, Vorwald, Hecken, Gebüsche)	
	Fließ- und Stillgewässer, Gräben	
	Feuchtbrachen, Röhrichte, Großseggenriede	
	Grünland i.w.S. (Feucht- und Nassgrünland)	
	Acker	
	Verkehrsflächen, Gebäude etc.	
	Parzellengrenze	 Gebäude
	Grenze des FFH-Gebietes	

Büro für Gewässerökologie
 Dipl.-Biol. Thomas Bobbe
 Liebigstraße 47
 64293 Darmstadt
 Tel./Fax: 06151/28824
 bobbe@gewaesseroekologie.de

Karte 3

Auftraggeber: **Regierungspräsidium Darmstadt**

Projekt: **Grunddatenerfassung zum FFH-Gebiet "Gronauer Bach mit Hummelscheid und Schannenbacher Moor"**
 Gebietsnummer 6318-306

Planbezeichnung: **Verbreitung von Anhang II-Arten**

Maßstab: **1 : 5.000** Darmstadt, den 25.09.2005



Kartengrundlage: Amtliche Liegenschaftskarte, mit Genehmigung der Hessischen Verwaltung für Bodenmanagement und Geoinformation (HVBG)