

Auftraggeber:
REGIERUNGSPRÄSIDIUM DARMSTADT

Auftragnehmer:
BFS Bürgemeinschaft
 für Fisch- und Gewässerökologische Studien

Roman Hugo
 Büro für Integrierte Geographische Informationssysteme

Grunddatenerfassung
 FFH-Gebiet 6318-307
 Oberlauf der Weschnitz und Nebenbäche

Untersuchungsstellen
 Fischfauna

Datengrundlage:
 Topographische Karte 1:25000 (TK25), mit Genehmigung des Hessischen Landesamtes für Bodenmanagement und Geoinformation (HLBG)

Karte: 2.2

Bearbeitung:
 T. Berg
 K. Gimpel
 R. Hennings
 Dr. E. Korte
 Dr. R. Manderbach

GIS/Kartographie:
 R. Hugo

Datum:
 Oktober 2007

Projekt:
 BFS_GISLINE_5_11-k_07

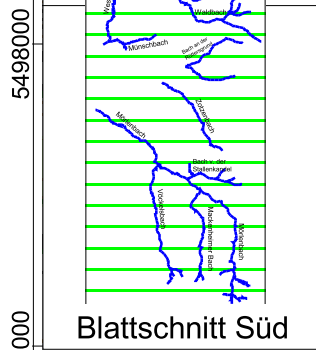
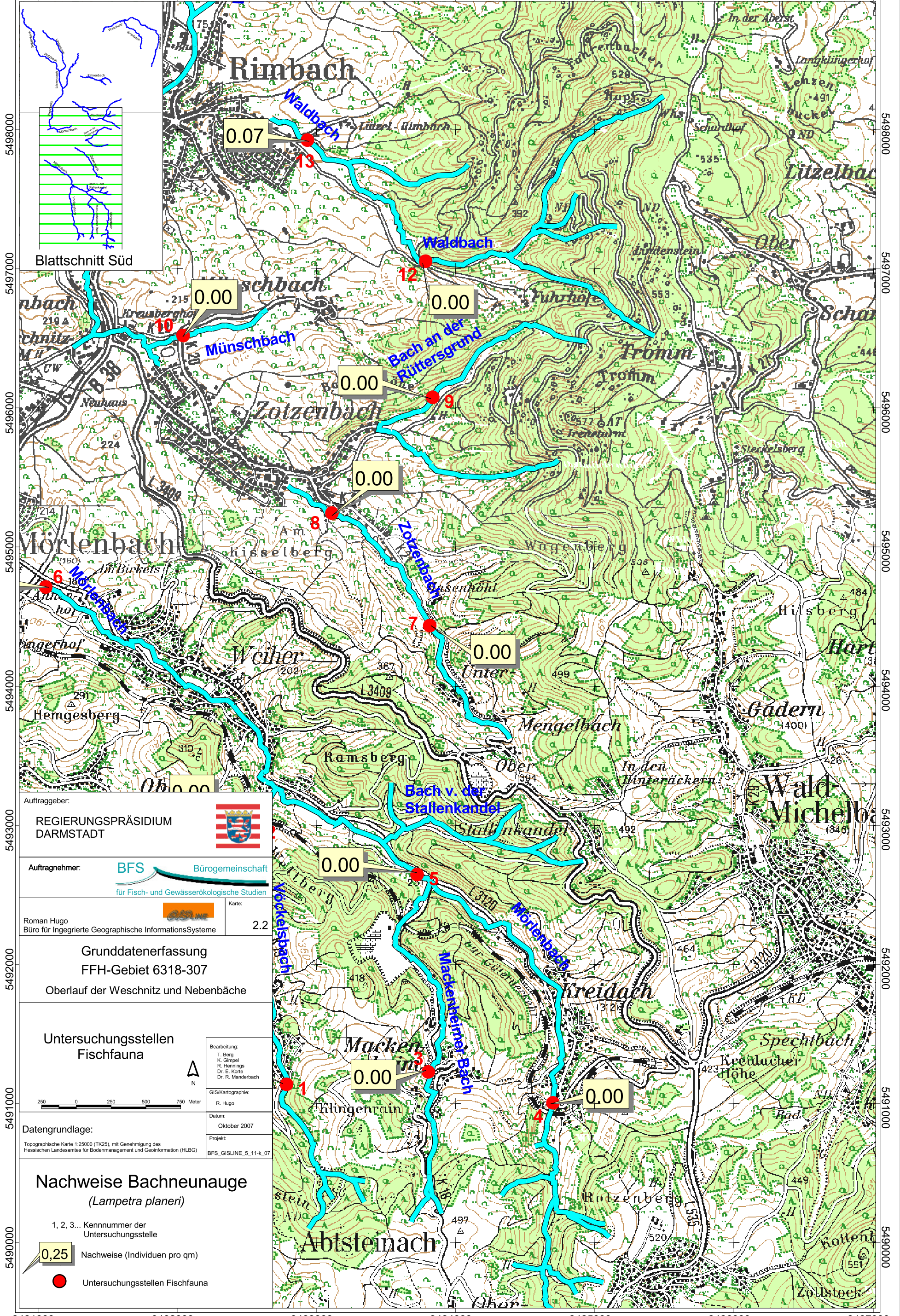
Nachweise Bachneunauge
(Lampetra planeri)

1, 2, 3... Kennnummer der Untersuchungsstelle

0,25 Nachweise (Individuen pro qm)

● Untersuchungsstellen Fischfauna

3481000 3482000 3483000 3484000 3485000 3486000 3487000




Blattschnitt Süd

Auftraggeber:
REGIERUNGSPRÄSIDIUM DARMSTADT



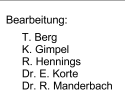
Auftragnehmer: **BFS Bürogemeinschaft**
 für Fisch- und Gewässerökologische Studien

Roman Hugo
 Büro für Integrierte Geographische Informationssysteme



Grunddatenerfassung
 FFH-Gebiet 6318-307
 Oberlauf der Weschnitz und Nebenbäche

Untersuchungsstellen
 Fischfauna



Bearbeitung:
 T. Berg
 K. Gimpel
 R. Hennings
 Dr. E. Korte
 Dr. R. Manderbach

GIS/Kartographie:
 R. Hugo

Datum:
 Oktober 2007

Projekt:
 BFS_GISLINE_5_11-k_07

Datengrundlage:
 Topographische Karte 1:25000 (TK25), mit Genehmigung des
 Hessischen Landesamtes für Bodenmanagement und Geoinformation (HLBG)

Nachweise Bachneunauge
(Lampetra planeri)

1, 2, 3... Kennnummer der
 Untersuchungsstelle

0,25 Nachweise (Individuen pro qm)

● Untersuchungsstellen Fischfauna

3481000 3482000 3483000 3484000 3485000 3486000 3487000

5498000
5497000
5496000
5495000
5494000
5493000
5492000
5491000
5490000

5498000
5497000
5496000
5495000
5494000
5493000
5492000
5491000
5490000