







Trichomanes speciosum - Prächtiger Dünnpfarn

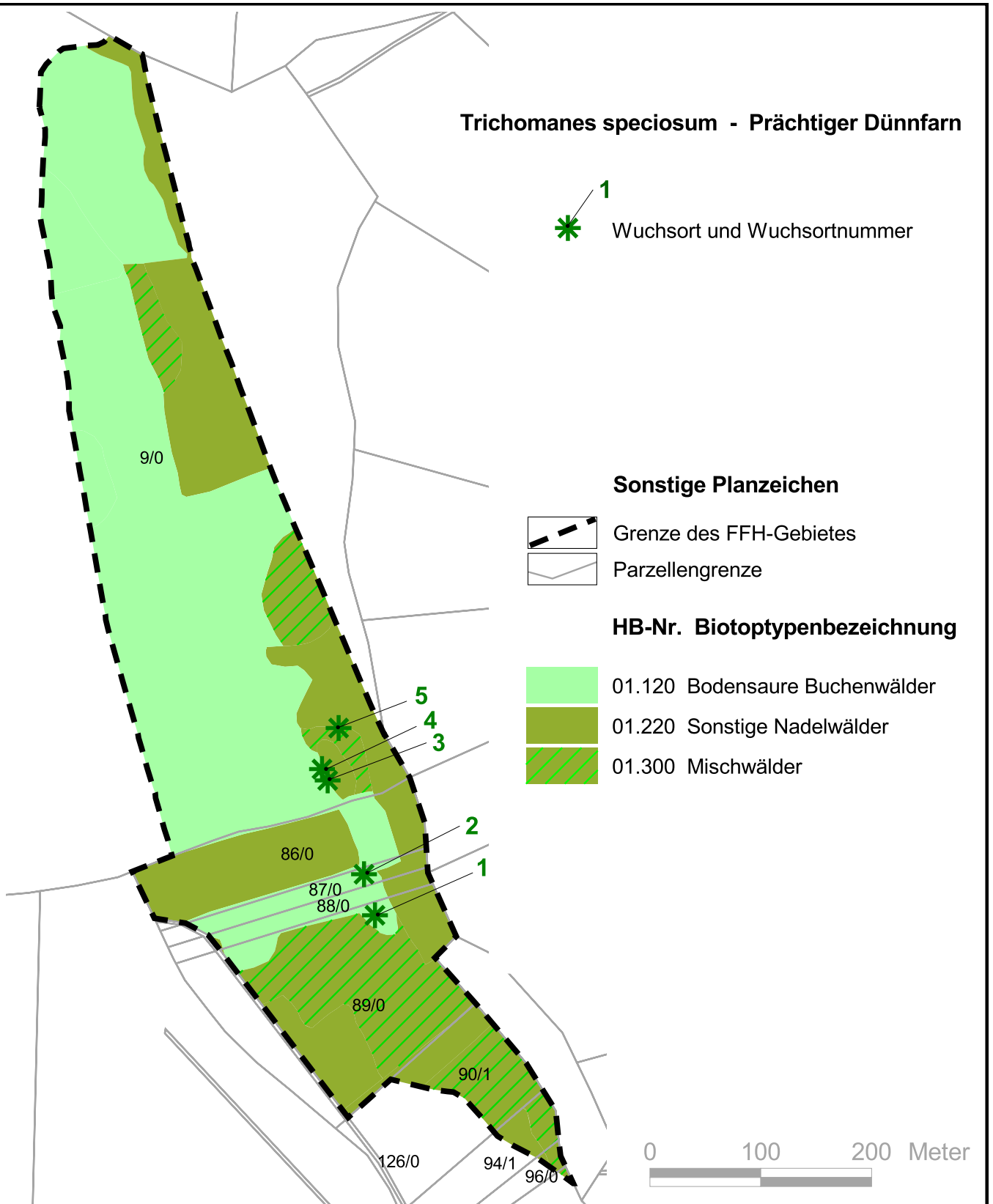
 1
Wuchsort und Wuchsortnummer

Sonstige Planzeichen

 Grenze des FFH-Gebietes
 Parzellengrenze

HB-Nr. Biotoptypenbezeichnung

 01.120 Bodensaure Buchenwälder
 01.220 Sonstige Nadelwälder
 01.300 Mischwälder



Projekt: Grunddatenerfassung zum FFH-Gebiet
"Ebersberger Felsenmeer" 6320-301

Karte 3

Thema: Verbreitung von *Trichomanes speciosum*
(Prächtiger Dünnpfarn)

Maßstab: 1 : 5.000

Version: 10.11.2006

 Bürogemeinschaft
Angewandte Ökologie

Kaupstr. 43 - 64289 Darmstadt - Tel.: 06151/961022 - Fax: 06151/961023
Email: kontakt@bg-ang-oekologie.de - home: www.bg-ang-oekologie.de

Bearbeiter:
Dipl. Biol. M. Eichler
Dipl. Biol. M. Kempf

Auftraggeber: Regierungspräsidium Darmstadt

Kartengrundlage: Amtliche Liegenschaftskarte, mit Genehmigung der
Hessischen Kataster- und Flurneuordnungsverwaltung (HKFV)