






**HB-Nr. Biotoptypenbezeichnung**

-  01.120 Bodensaure Buchenwälder
-  01.220 Sonstige Nadelwälder
-  01.300 Mischwälder
-  06.300 Übrige Grünlandbestände
-  14.520 Befestigter Weg

**Einfluss der Kontaktbiotope**

-  positiv
-  ohne Einfluss
-  negativ

**Sonstige Planzeichen**

-  Grenze des FFH-Gebietes
-  Parzellengrenze



**Projekt: Grunddatenerfassung zum FFH-Gebiet  
"Ebersberger Felsenmeer" 6320-301**

**Karte 5**

**Thema: Biotoptypen, inkl. Kontaktbiotope (flächendeckend;  
analog Hess. Biotopkartierung)**

Maßstab: 1 : 5.000

Version: 10.11.2006

 Bürogemeinschaft  
Angewandte Ökologie

Kaupstr. 43 - 64289 Darmstadt - Tel.: 06151/961022 - Fax: 06151/961023  
Email: kontakt@bg-ang-oekologie.de - home: www.bg-ang-oekologie.de

Bearbeiter:  
Dipl. Biol. M. Eichler  
Dipl. Biol. M. Kempf

Auftraggeber: Regierungspräsidium Darmstadt

Kartengrundlage: Amtliche Liegenschaftskarte, mit Genehmigung der  
Hessischen Kataster- und Flurneuordnungsverwaltung (HKFV)