





**LRT 9110 Hainsimsen-Buchenwald  
(Luzulo-Fagetum)**

-  Wertstufe A
-  Wertstufe B
-  Wertstufe C

Anmerk.:  
Die Abgrenzung der Wertstufen B und C wurde von "Hessen-Forst FENA" zur Verfügung gestellt.  
Die Abgrenzung des A-Bestandes erfolgte analog der Hessischen Biotopkartierung, Biotopnr. 466 (1996).

**Sonstige Planzeichen**

-  Grenze des FFH-Gebietes
-  Parzellengrenze



**Projekt: Grunddatenerfassung zum FFH-Gebiet  
"Ebersberger Felsenmeer" 6320-301**

**Karte 1**

**Thema: FFH-Lebensraumtypen in Wertstufen, inkl. Lage  
der Dauerbeobachtungsflächen**

Maßstab: 1 : 5.000

Version: 10.11.2006

 **Bürogemeinschaft  
Angewandte Ökologie**

Kaupstr. 43 - 64289 Darmstadt - Tel.: 06151/961022 - Fax: 06151/961023  
Email: kontakt@bg-ang-oekologie.de - home: www.bg-ang-oekologie.de

Bearbeiter:  
Dipl. Biol. M. Eichler  
Dipl. Biol. M. Kempf

Auftraggeber: Regierungspräsidium Darmstadt

Kartengrundlage: Amtliche Liegenschaftskarte, mit Genehmigung der  
Hessischen Kataster- und Flurneuordnungsverwaltung (HKFV)