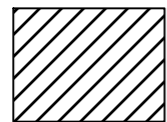
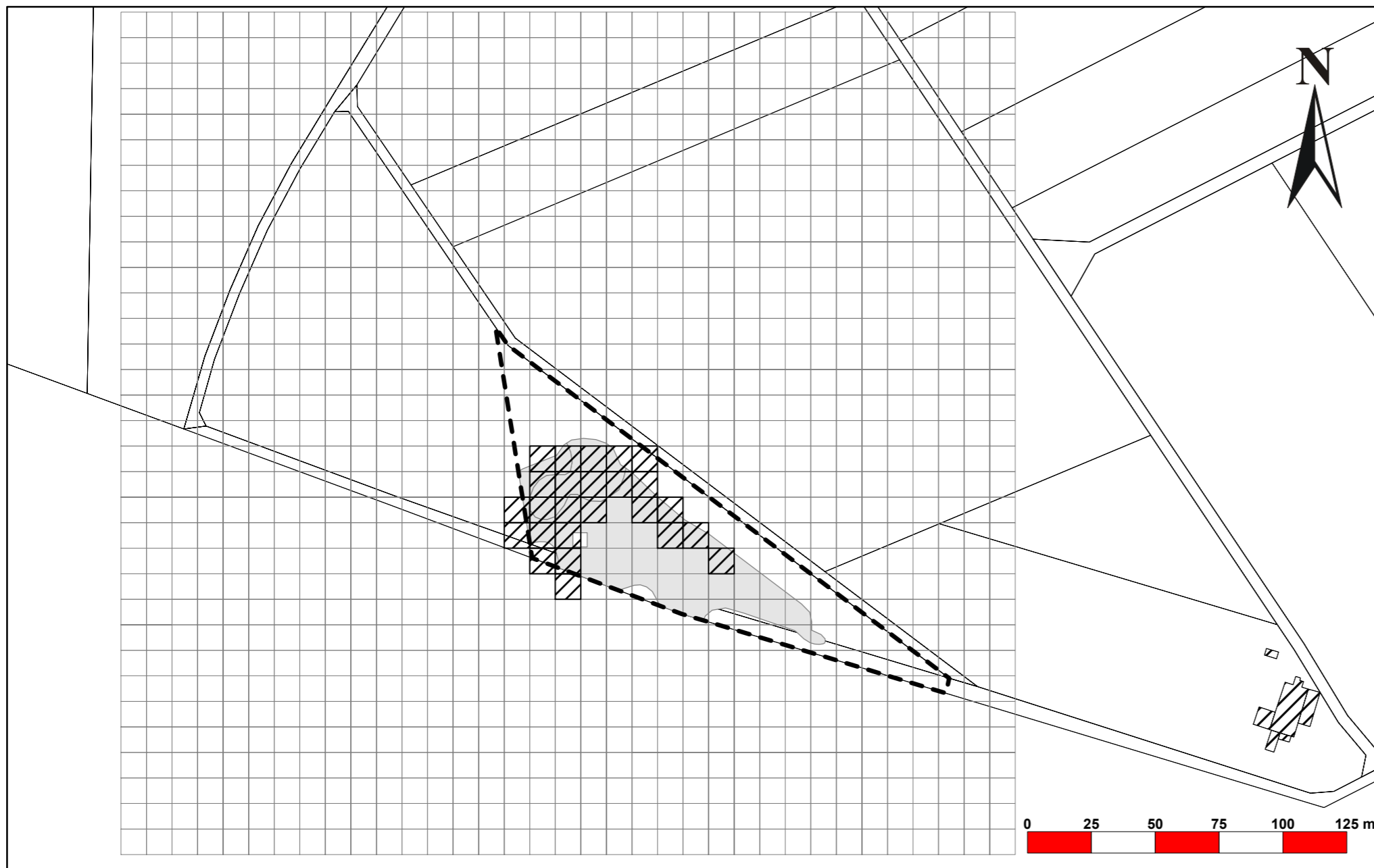


**Grunddatenerfassung
FFH-Gebiet 6417-302
"Vierheimer Düne"**

Karte 2:
Verbreitung von
Thymus serpyllum

Stand 11/2002
1: 2.000
Bearb: C.Vogt


naturplan 64293 Darmstadt
An der Eschollmühle 30
Tel.: 0 61 51 / 99 79 89 Fax: 0 61 51 / 27 38 50
Im Auftrag des Regierungspräsidiums Darmstadt



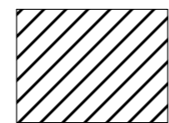
Verbreitung von Sand-Thymian
(*Thymus serpyllum*) im Gesamtgebiet



FFH-Gebietsgrenze



FFH-LRT-Flächen



Gebäude