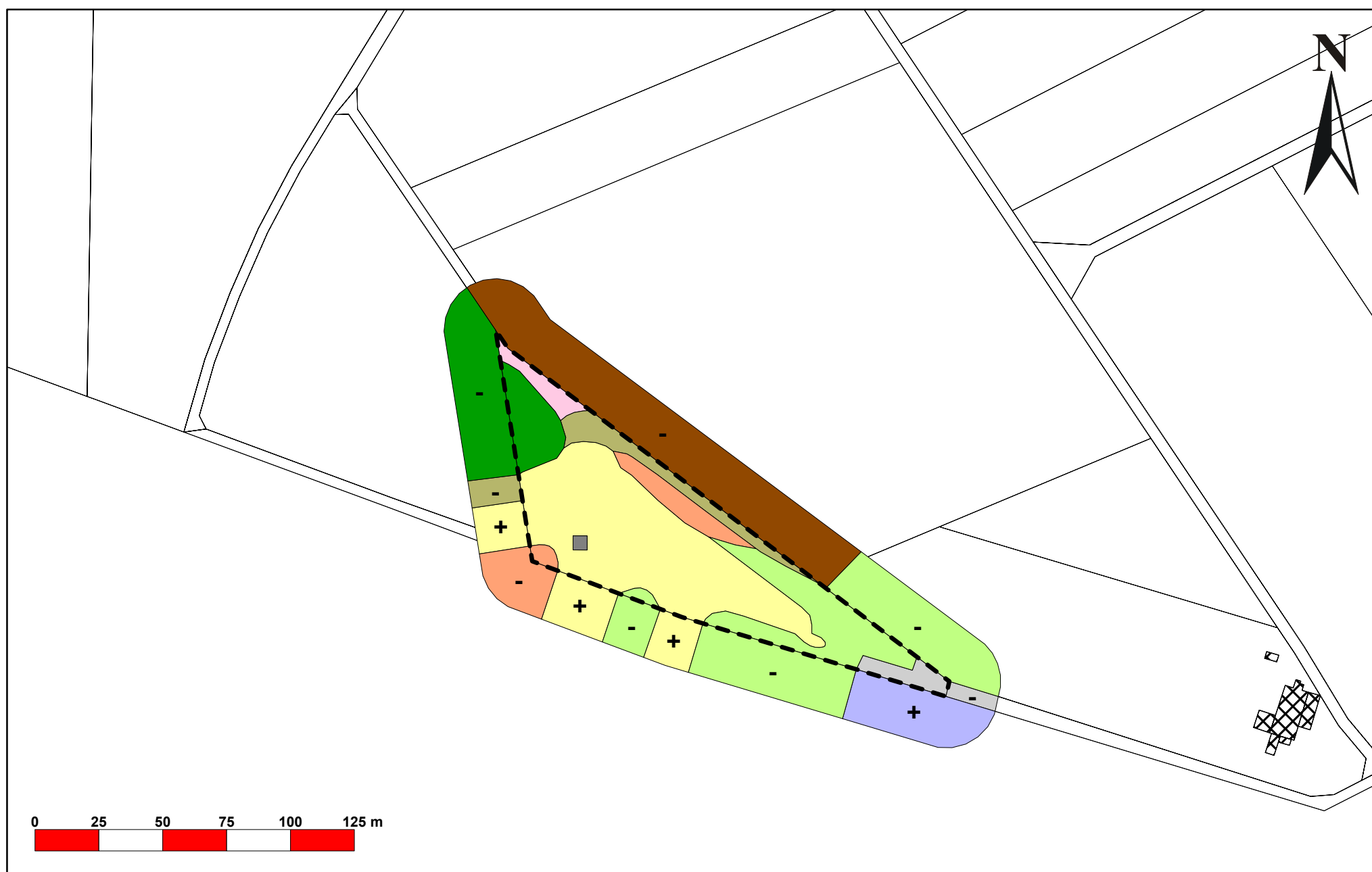


**Grunddatenerfassung
FFH-Gebiet 6417-302
"Vierzheimer Düne"**






Karte 5:
Biotoptypen und
Kontaktbiotope





Stand 11/2002
1: 2.000
Bearb: C.Vogt

naturplan 64293 Darmstadt
An der Eschollmühle 30
Tel.: 0 61 51 / 99 79 89 Fax: 0 61 51 / 27 38 50
Im Auftrag des Regierungspräsidiums Darmstadt



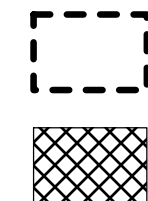
Biotoptypen

-  01.181 Laubbaumbestände aus (überwiegend) nicht einheimischen Arten
-  01.183 Übrige stark forstlich geprägte Laubwälder
-  01.400 Schlagfluren und Vorwald
-  02.100 Gehölze trockener bis frischer Standorte
-  06.510 Sandtrockenrasen

-  09.200 Ausdauernde Ruderalflächen frischer bis feuchter Standorte
-  11.130 Äcker auf sandigen und flachgründigen Böden
-  11.140 Intensiväcker
-  14.500 Verkehrsflächen

Einfluß der Kontaktbiotope

- +** positiv
- 0** neutral
- negativ



FFH-Gebietsgrenze

Gebäude