







**Rasterkartierung**






*Lycopodium tristachyum*

-  < 10 Exemplare
-  11 - 100 Exemplare
-  > 100 Exemplare

*Dibaeis baeomyces*

-  < 0,5 m<sup>2</sup>
-  0,1 - 0,5 m<sup>2</sup>
-  > 0,5 m<sup>2</sup>

**Sonstige Signaturen**

-  Rasterfeldbezeichnung
-  Skilift (mit Mast)
-  Grenze des Untersuchungsgebietes
-  Böschung
-  Parzellengrenze

	<b>Institut für angewandte Vegetationskunde und Landschaftsökologie</b>	<b>Karte 5</b>
	Lagerstraße 14 Tel.: 06151 / 597016 www.iavl.de	

Auftraggeber:	Regierungspräsidium Darmstadt	
Projekt:	<b>Grunddatenerfassung FFH-Gebiet "Beerfelder Heide"</b> Gemeinde Beerfelden	
Planbezeichnung:	<b>Rasterkartierung - Verbreitung von <i>Lycopodium tristachyum</i> und <i>Dibaeis baeomyces</i></b>	
Maßstab:	1 : 2.000	Darmstadt, den 26.09.2001