


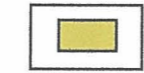


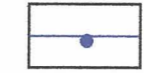
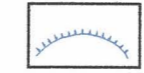
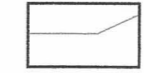
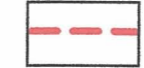




### FFH-Lebensraumtypen

-  LRT 4030  
Europäische trockene Heiden  
Wertstufe A
-  LRT 4030  
Europäische trockene Heiden  
Wertstufe B
-  LRT 4030  
Europäische trockene Heiden  
Wertstufe C

### Sonstige Signaturen

-  Lage der Daueruntersuchungsflächen
-  Nummer der Daueruntersuchungsfläche
-  Flächennummer (LRT)
-  Skilift (mit Mast)
-  Böschung
-  Parzellengrenze
-  Grenze des Untersuchungsgebietes



Institut für angewandte Vegetationskunde  
und Landschaftsökologie

Lagerstraße 14  
Tel.: 06151 / 597016  
www.iavl.de

64289 Darmstadt  
Fax.: 06151 / 597017  
mail@iavl.de

**Karte 1**

Auftraggeber: **Regierungspräsidium Darmstadt**

Projekt: **Grunddatenerfassung FFH-Gebiet "Beerfelder Heide"**  
Gemeinde Beerfelden

Planbezeichnung: **FFH-Lebensraumtypen**

Maßstab: **1 : 2.000**

Darmstadt, den 26.09.2001