













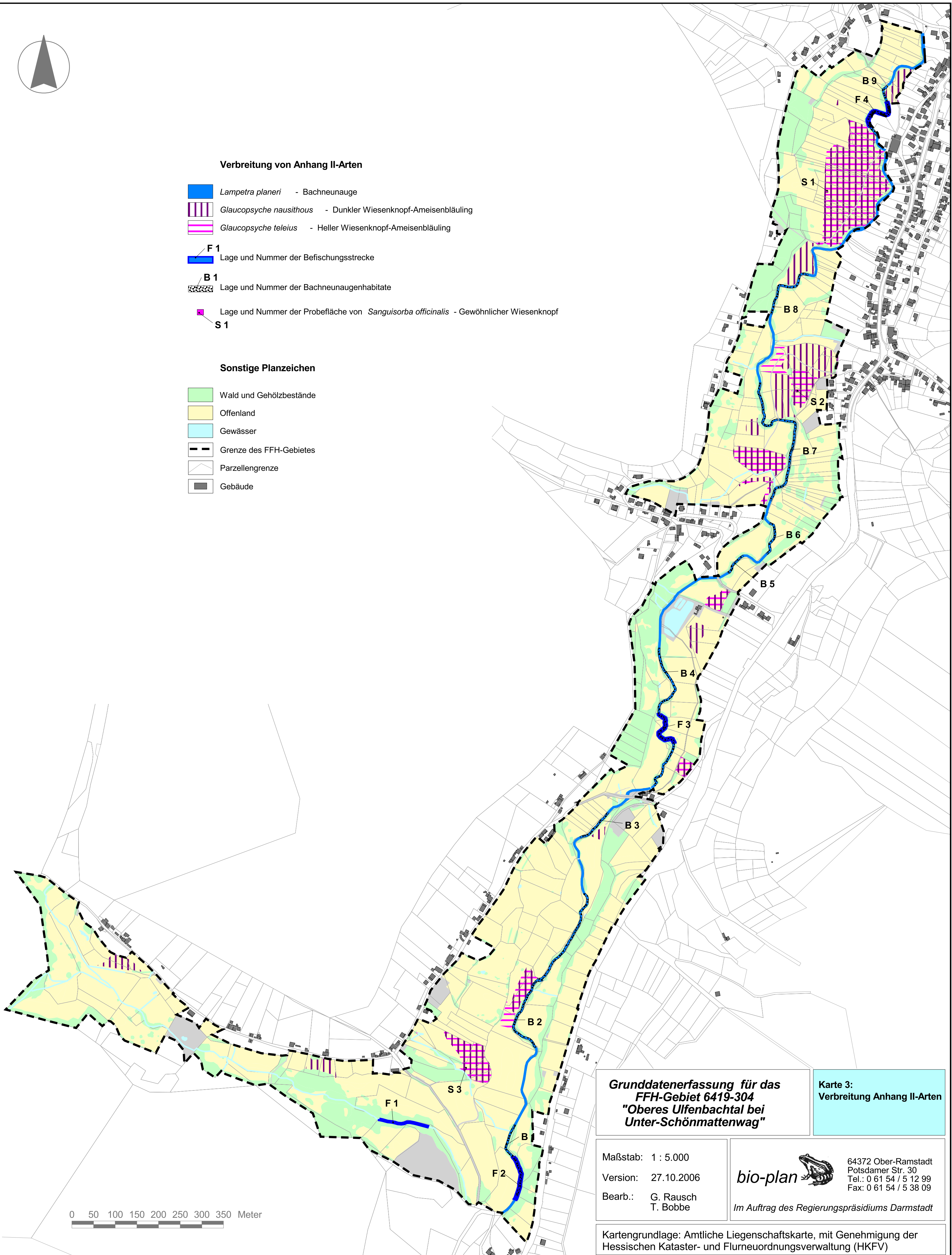


### Verbreitung von Anhang II-Arten

-  *Lampetra planeri* - Bachneunauge
-  *Glaucopsyche nautithous* - Dunkler Wiesenknopf-Ameisenbläuling
-  *Glaucopsyche teleius* - Heller Wiesenknopf-Ameisenbläuling
-  **F 1**  
Lage und Nummer der Befischungsstrecke
-  **B 1**  
Lage und Nummer der Bachneunaugehabitats
-  **S 1**  
Lage und Nummer der Probefläche von *Sanguisorba officinalis* - Gewöhnlicher Wiesenknopf

### Sonstige Planzeichen

-  Wald und Gehölzbestände
-  Offenland
-  Gewässer
-  Grenze des FFH-Gebietes
-  Parzellengrenze
-  Gebäude



**Grunddatenerfassung für das  
FFH-Gebiet 6419-304  
"Oberes Ulfenbachtal bei  
Unter-Schönmattenweg"**

**Karte 3:  
Verbreitung Anhang II-Arten**

Maßstab: 1 : 5.000  
Version: 27.10.2006  
Bearb.: G. Rausch  
T. Bobbe



64372 Ober-Ramstadt  
Potsdamer Str. 30  
Tel.: 0 61 54 / 5 12 99  
Fax: 0 61 54 / 5 38 09

Im Auftrag des Regierungspräsidiums Darmstadt

Kartengrundlage: Amtliche Liegenschaftskarte, mit Genehmigung der Hessischen Kataster- und Flurneuordnungsverwaltung (HKFV)