



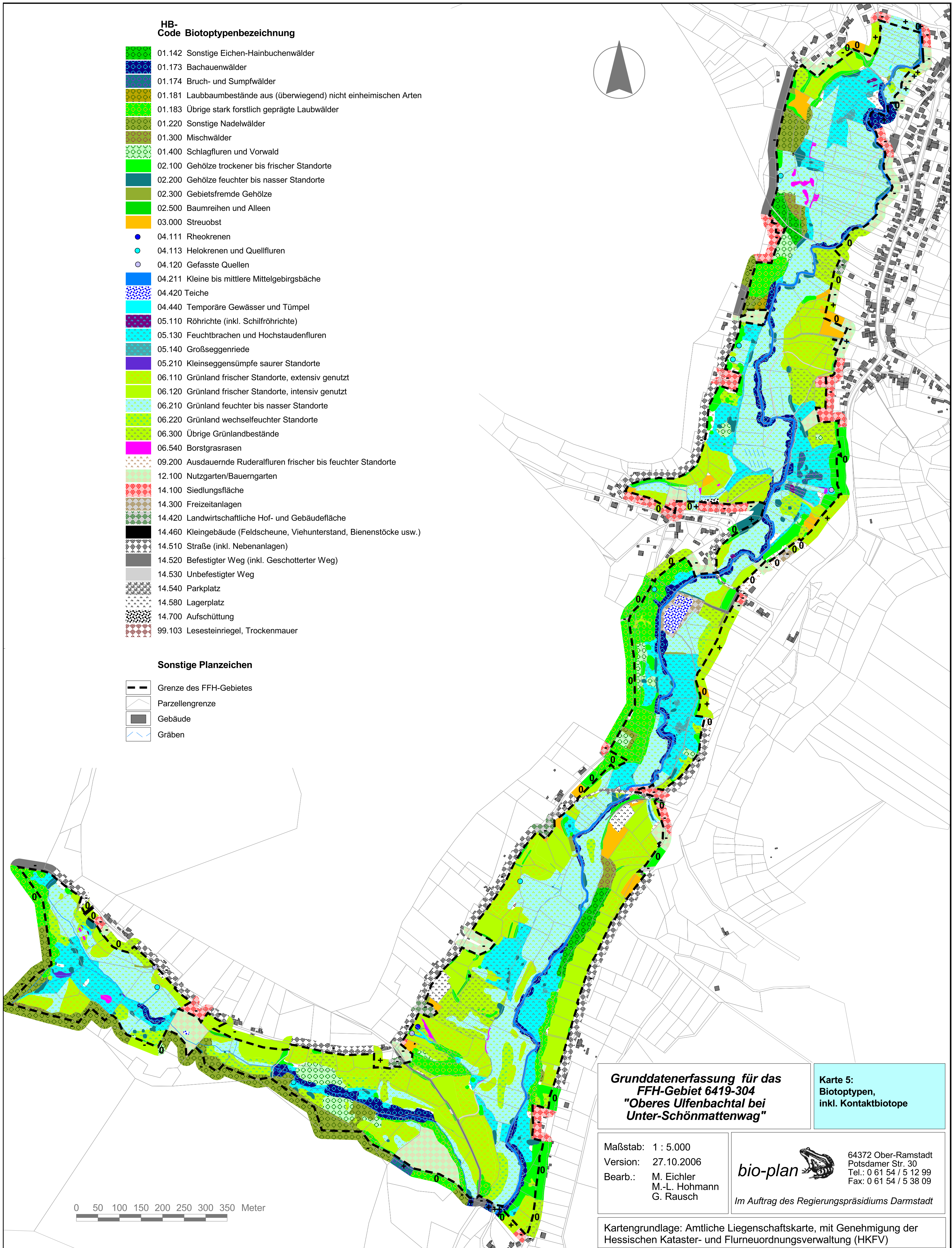


HB-Code Biotypenbezeichnung

- 01.142 Sonstige Eichen-Hainbuchenwälder
- 01.173 Bachauenwälder
- 01.174 Bruch- und Sumpfwälder
- 01.181 Laubbaumbestände aus (überwiegend) nicht einheimischen Arten
- 01.183 Übrige stark forstlich geprägte Laubwälder
- 01.220 Sonstige Nadelwälder
- 01.300 Mischwälder
- 01.400 Schlagfluren und Vorwald
- 02.100 Gehölze trockener bis frischer Standorte
- 02.200 Gehölze feuchter bis nasser Standorte
- 02.300 Gebietsfremde Gehölze
- 02.500 Baumreihen und Alleeen
- 03.000 Streuobst
- 04.111 Rheokrenen
- 04.113 Helokrenen und Quellfluren
- 04.120 Gefasste Quellen
- 04.211 Kleine bis mittlere Mittelgebirgsbäche
- 04.420 Teiche
- 04.440 Temporäre Gewässer und Tümpel
- 05.110 Röhrichte (inkl. Schilfröhrichte)
- 05.130 Feuchtbrachen und Hochstaudenfluren
- 05.140 Großseggenriede
- 05.210 Kleinseggen Sümpfe saurer Standorte
- 06.110 Grünland frischer Standorte, extensiv genutzt
- 06.120 Grünland frischer Standorte, intensiv genutzt
- 06.210 Grünland feuchter bis nasser Standorte
- 06.220 Grünland wechselfeuchter Standorte
- 06.300 Übrige Grünlandbestände
- 06.540 Borstgrasrasen
- 09.200 Ausdauernde Ruderalfluren frischer bis feuchter Standorte
- 12.100 Nutzgarten/Bauerngarten
- 14.100 Siedlungsfläche
- 14.300 Freizeitanlagen
- 14.420 Landwirtschaftliche Hof- und Gebäudefläche
- 14.460 Kleingebäude (Feldscheune, Viehunterstand, Bienenstöcke usw.)
- 14.510 Straße (inkl. Nebenanlagen)
- 14.520 Befestigter Weg (inkl. Geschotterter Weg)
- 14.530 Unbefestigter Weg
- 14.540 Parkplatz
- 14.580 Lagerplatz
- 14.700 Aufschüttung
- 99.103 Lesesteinriegel, Trockenmauer

Sonstige Planzeichen

-  Grenze des FFH-Gebietes
-  Parzellengrenze
-  Gebäude
-  Gräben



0 50 100 150 200 250 300 350 Meter

**Grunddatenerfassung für das
FFH-Gebiet 6419-304
"Oberes Ulfenbachtal bei
Unter-Schönmattenweg"**

**Karte 5:
Biotypen,
inkl. Kontaktbiotope**

Maßstab: 1 : 5.000
Version: 27.10.2006
Bearb.: M. Eichler
M.-L. Hohmann
G. Rausch



Im Auftrag des Regierungspräsidiums Darmstadt

64372 Ober-Ramstadt
Potsdamer Str. 30
Tel.: 0 61 54 / 5 12 99
Fax: 0 61 54 / 5 38 09

Kartengrundlage: Amtliche Liegenschaftskarte, mit Genehmigung der Hessischen Kataster- und Flurneuordnungsverwaltung (HKFV)