

Vorkommen von Anhang II-Arten

- Maculinea (Glaucopsyche) nausithous - Dunkler Wiesenknopf-Ameisenbläuling
- Maculinea (Glaucopsyche) teleius - Heller Wiesenknopf-Ameisenbläuling
- Maculinea (Glaucopsyche) nausithous - Dunkler Wiesenknopf-Ameisenbläuling und Maculinea (Glaucopsyche) teleius - Heller Wiesenknopf-Ameisenbläuling
- Lampetra planeri - Bachneunaue
- Lampetra planeri - Bachneunaue und Cottus gobio - Gruppe


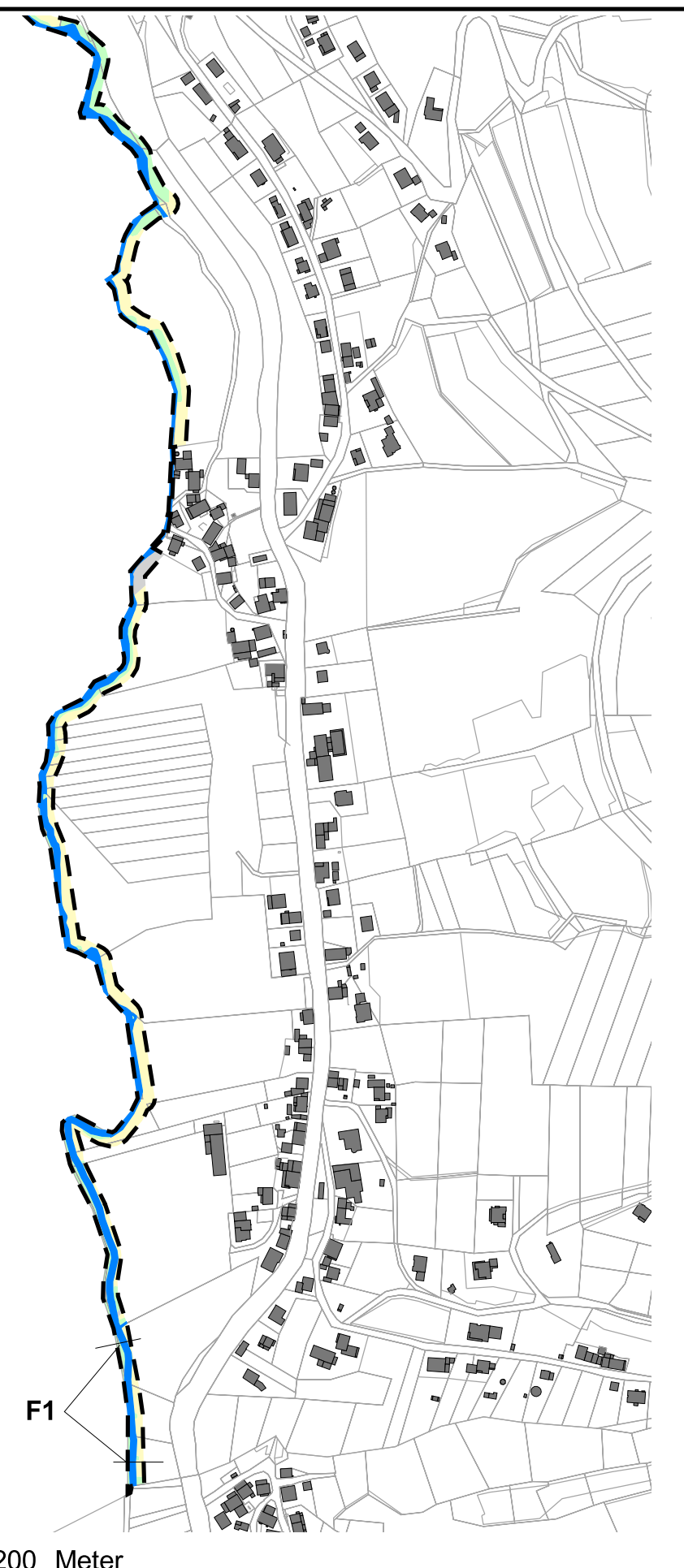
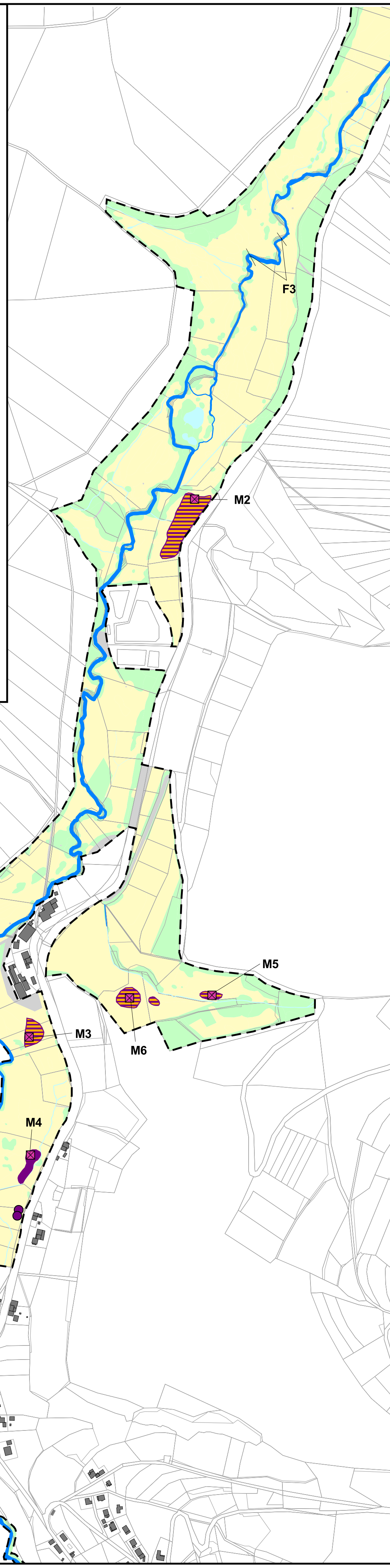
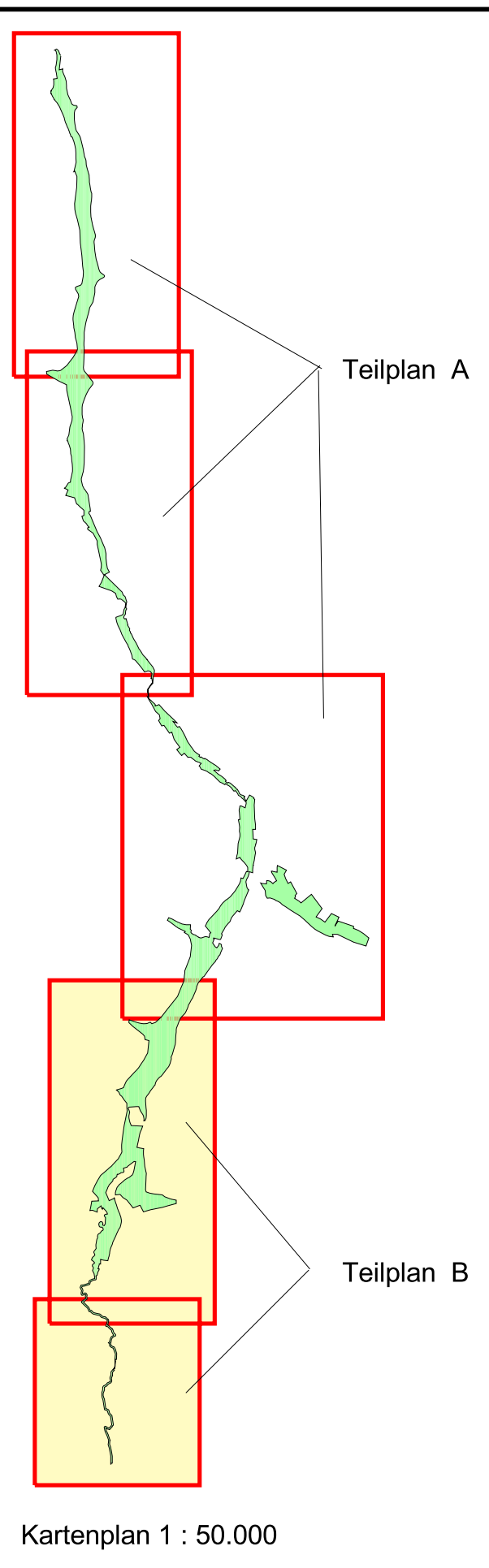
Sonstige Planzeichen

- Gehölze und Wald
- Gewässer
- Offenland
- Siedlung, Wege und Verkehrsflächen
- Grenze des FFH-Gebietes
- Parzellen- / Nutzungsgrenzen
- Gebäude

F1 Lage und Nummer der Befischungsstrecken


M1 Lage und Nummer der "Maculinea-Probestellen"

Projekt: Grunddatenerhebung zum FFH-Gebiet "Finkenbachtal und Hinterbachtal" (6419-307)		Karte 3 - A
Thema: Verbreitung Anhang II-Arten		
Maßstab: 1 : 5.000	Version: 15. November 2007	
Bürogemeinschaft Angewandte Ökologie		Bearbeiter: Dipl. Biol. T. Bobbe Dipl. Geogr. C. Eichler-Rausch Dr. G. Rausch
<small>Kaupstr. 43 - 64289 Darmstadt - Tel.: 06151/961022 - Fax: 06151/961023 Email: kontakt@bg-ang-oekoologie.de - home: www.bg-ang-oekoologie.de</small>		
Auftraggeber: Regierungspräsidium Darmstadt		
<small>Datengrundlage: Amtliche Liegenschaftskarte, mit Genehmigung der Hessischen Verwaltung für Bodenmanagement und Geoinformation (HVBG)</small>		



0 50 100 150 200 Meter

- Vorkommen von Anhang II-Arten**
- Maculeina (Glaucopsyche) nausithous* - Dunkler Wiesenknopf-Ameisenbläuling
 - Maculeina (Glaucopsyche) teleius* - Heller Wiesenknopf-Ameisenbläuling
 - Maculeina (Glaucopsyche) nausithous* - Dunkler Wiesenknopf-Ameisenbläuling und *Maculeina (Glaucopsyche) teleius* - Heller Wiesenknopf-Ameisenbläuling
 - Lampetra planeri* - Bachneunauge
 - Lampetra planeri* - Bachneunauge und *Cottus gobio* - Groppe
- Sonstige Planzeichen**
- F1 Lage und Nummer der Befischungsstrecken
 - M1 Lage und Nummer der "Maculeina-Probstellen"
 - Gehölze und Wald
 - Gewässer
 - Offenland
 - Siedlung, Wege und Verkehrsflächen
 - Grenze des FFH-Gebietes
 - Parzellen- / Nutzungsgrenzen
 - Gebäude



0 50 100 150 200 Meter

Projekt: Grunddatenerhebung zum FFH-Gebiet "Finkenbachtal und Hinterbachtal" (6419-307)		Karte 3 - B
Thema: Verbreitung Anhang II-Arten		
Maßstab: 1 : 5.000	Version: 15. November 2007	
Bürogemeinschaft Angewandte Ökologie <small>Kaupstr. 43 - 64289 Darmstadt - Tel.: 06151/961022 - Fax: 06151/961023 Email: kontakt@bg-ang-oekologie.de - home: www.bg-ang-oekologie.de</small>		Dipl. Biol. T. Bobbe Dipl. Geogr. C. Eichler-Rausch Dr. G. Rausch
Auftraggeber: Regierungspräsidium Darmstadt		
Datengrundlage: Amtliche Liegenschaftskarte, mit Genehmigung der Hessischen Verwaltung für Bodenmanagement und Geoinformation (HVBG)		