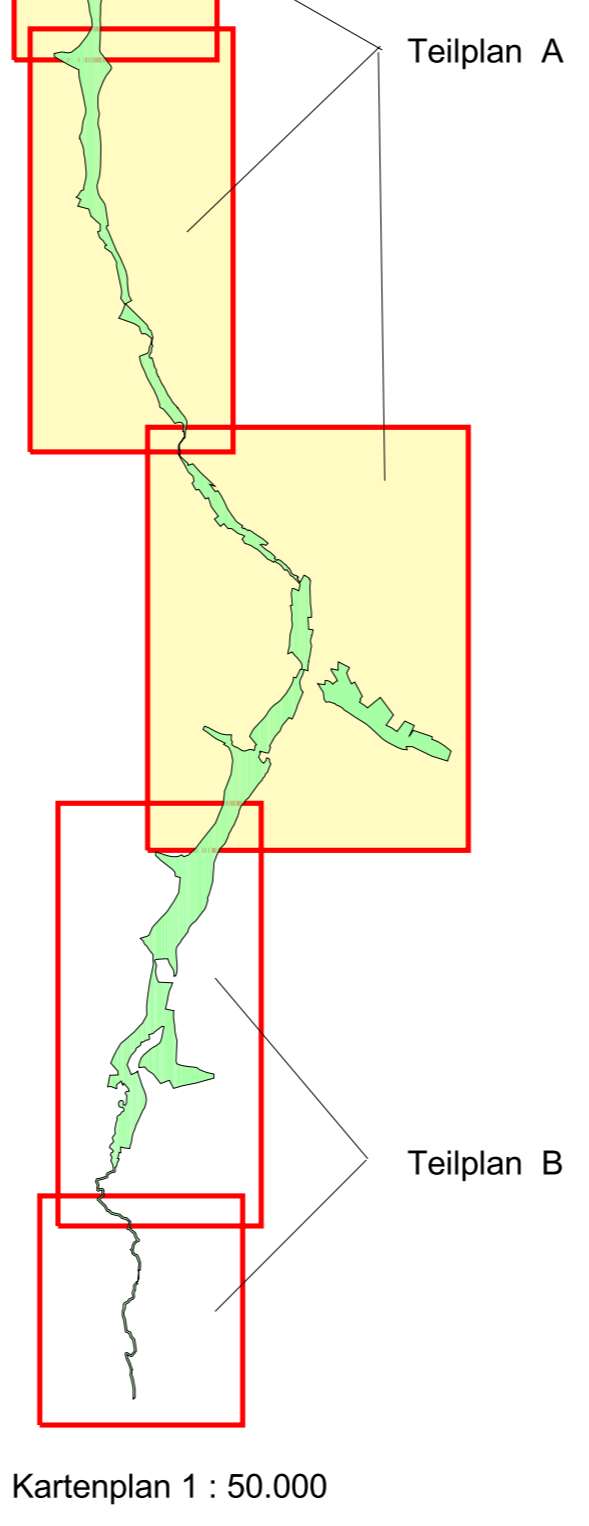



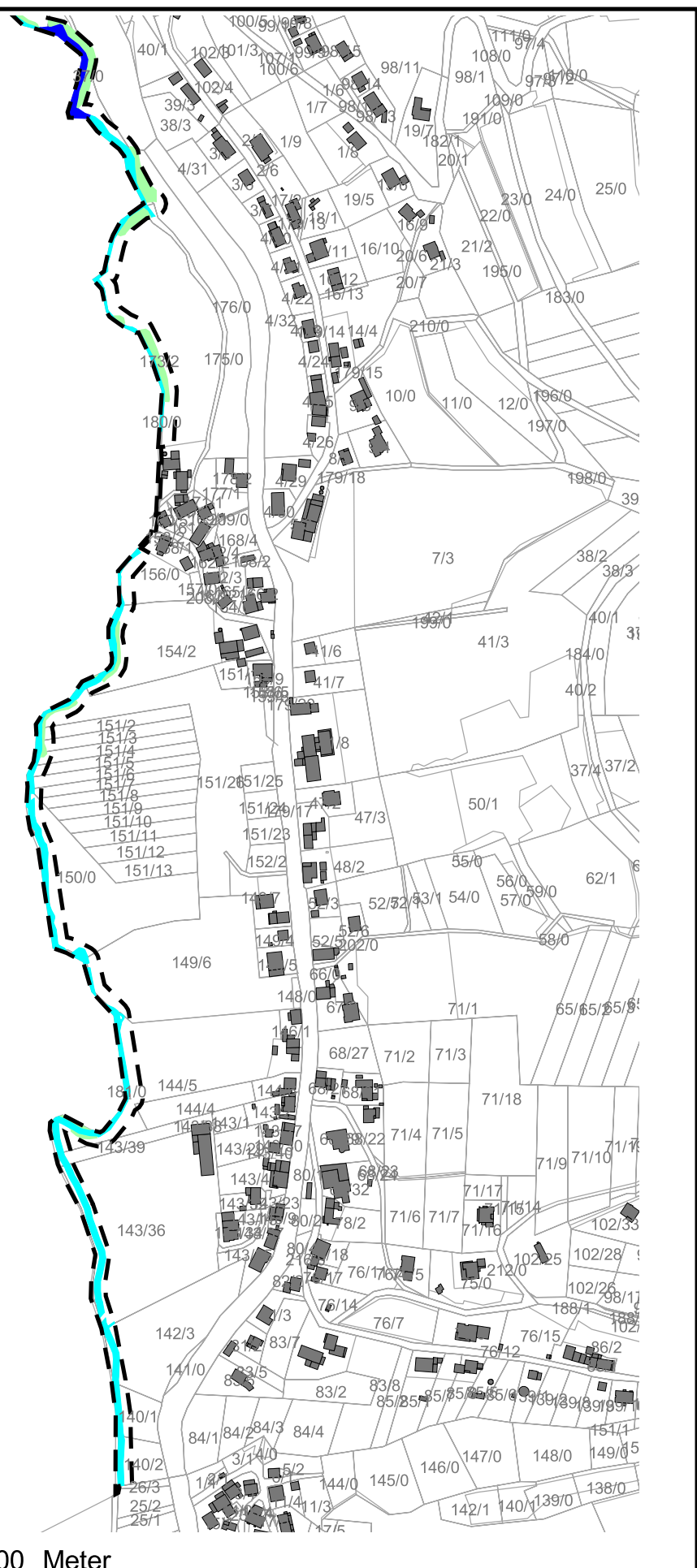
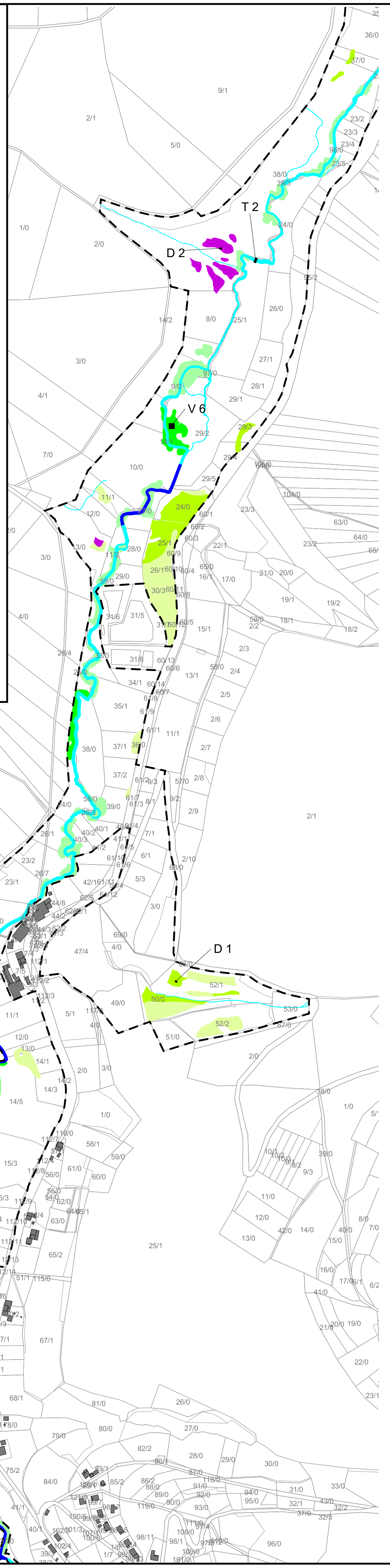
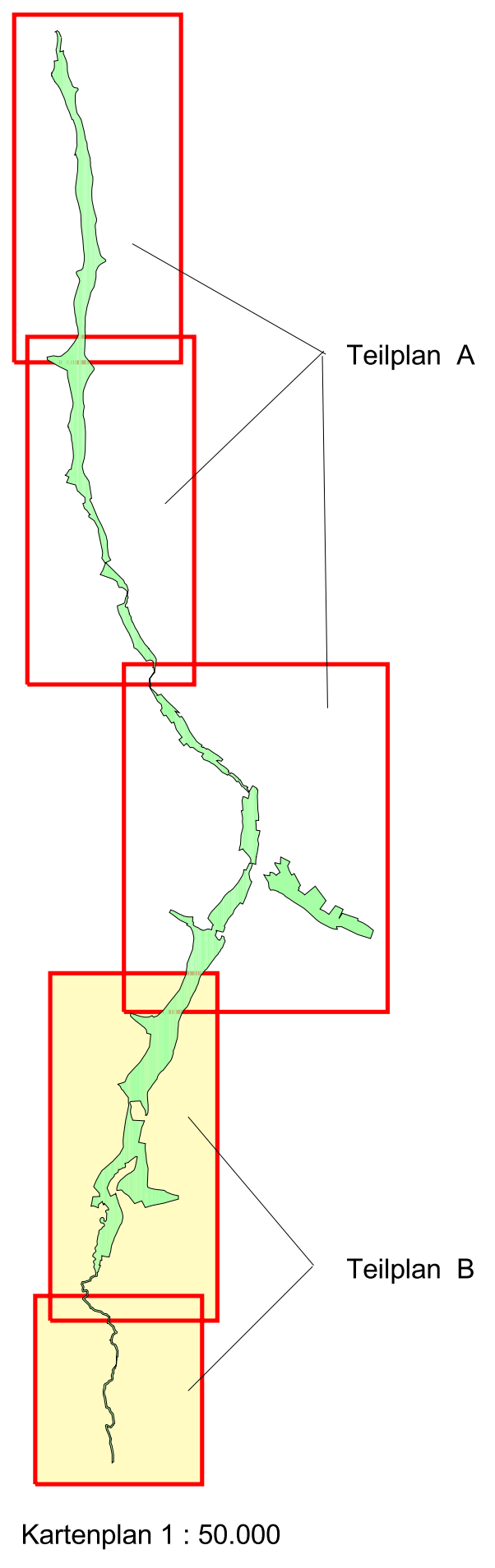
FFH-Code	Lebensraumtyp	Wertstufe
3260	Flüsse der planaren bis montanen Stufe mit Vegetation des Ranunculo fluitantis und des Callitriche-Batrachion	A
3260	Flüsse der planaren bis montanen Stufe mit Vegetation des Ranunculo fluitantis und des Callitriche-Batrachion	B
*6230	Artenreiche montane Borstgrasrasen (und submontan auf dem europäischen Festland) auf Silikatböden	B
*6230	Artenreiche montane Borstgrasrasen (und submontan auf dem europäischen Festland) auf Silikatböden	C
6510	Magere Flachland-Mähwiesen (Alopecurus pratensis, Sanguisorba officinalis)	A
6510	Magere Flachland-Mähwiesen (Alopecurus pratensis, Sanguisorba officinalis)	B
*91E0	Auenwälder mit Alnus glutinosa und Fraxinus excelsior (Alno-Padion, Alnion incanae, Salicion albae)	B
*91E0	Auenwälder mit Alnus glutinosa und Fraxinus excelsior (Alno-Padion, Alnion incanae, Salicion albae)	C

Sonstige Planzeichen	
V 5	Lage und Nummer der Aufnahmeflächen
D 1	Vegetationsaufnahme
D 1	Daueruntersuchungsfläche
T 1	Transekt

	Grenze des FFH-Gebietes
	Parzellen- / Nutzungsgrenzen
	Gebäude

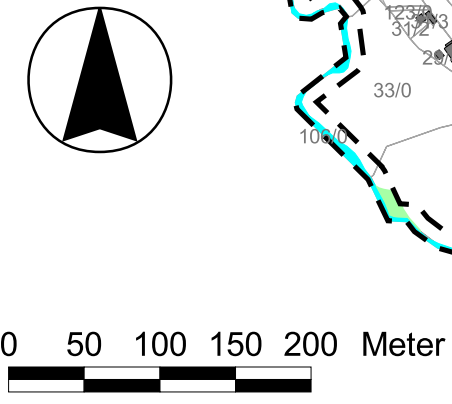


Projekt: Grunddatenerhebung zum FFH-Gebiet "Finkenbachal und Hinterbachal" (6419-307)		Karte 1 - A
Thema: FFH-Lebensraumtypen in Wertstufen, inkl. Lage der Dauerbeobachtungsflächen		
Maßstab: 1 : 5.000	Version: 15. November 2007	
Bürogemeinschaft Angewandte Ökologie <small>Kaupstr. 43 - 64289 Darmstadt - Tel.: 06151/961022 - Fax: 06151/961023 Email: kontakt@bg-ang-oekologie.de - home: www.bg-ang-oekologie.de</small>		Bearbeiter: Dipl. Biol. M. Eichler Dipl. Biol. M. Kempf Dipl. Biol. T. Wolf
Auftraggeber: Regierungspräsidium Darmstadt		
Datengrundlage: Amtliche Liegenschaftskarte, mit Genehmigung der Hessischen Verwaltung für Bodenmanagement und Geoinformation (HVBG)		



FFH-Code	Lebensraumtyp	Wertstufe
	3260 Flüsse der planaren bis montanen Stufe mit Vegetation des Ranunculon fluitantis und des Callitricho-Batrachion	A
	3260 Flüsse der planaren bis montanen Stufe mit Vegetation des Ranunculon fluitantis und des Callitricho-Batrachion	B
	*6230 Artenreiche montane Borstgrasrasen (und submontan auf dem europäischen Festland) auf Silikatböden	B
	*6230 Artenreiche montane Borstgrasrasen (und submontan auf dem europäischen Festland) auf Silikatböden	C
	6510 Magere Flachland-Mähwiesen (Alopecurus pratensis, Sanguisorba officinalis)	A
	6510 Magere Flachland-Mähwiesen (Alopecurus pratensis, Sanguisorba officinalis)	B
	*91E0 Auenwälder mit Alnus glutinosa und Fraxinus excelsior (Alno-Padion, Alnion incanae, Salicion albae)	B
	*91E0 Auenwälder mit Alnus glutinosa und Fraxinus excelsior (Alno-Padion, Alnion incanae, Salicion albae)	C

Sonstige Planzeichen	
	Lage und Nummer der Aufnahmeflächen
	Vegetationsaufnahme
	Daueruntersuchungsfläche
	Transekt
	Grenze des FFH-Gebietes
	Parzellen- / Nutzungsgrenzen
	Gebäude



Projekt: Grunddatenerhebung zum FFH-Gebiet "Finkenbachtal und Hinterbachtal" (6419-307)		Karte 1 - B
Thema: FFH-Lebensraumtypen in Wertstufen, inkl. Lage der Dauerbeobachtungsflächen		
Maßstab: 1 : 5.000	Version: 15. November 2007	
 Bürogemeinschaft Angewandte Ökologie <small>Kaupstr. 43 - 64289 Darmstadt - Tel.: 06151/961022 - Fax: 06151/961023 Email: kontakt@bg-ang-oekologie.de - home: www.bg-ang-oekologie.de</small>		Bearbeiter: Dipl. Biol. M. Eichler Dipl. Biol. M. Kempf Dipl. Biol. T. Wolf
Auftraggeber: Regierungspräsidium Darmstadt		
Datengrundlage: Amtliche Liegenschaftskarte, mit Genehmigung der Hessischen Verwaltung für Bodenmanagement und Geoinformation (HVBG)		