







Verbreitung von Anhangs-Arten

Anhang II-Arten

| | Wissensch. Artname | Deutscher Artname | Rote Liste HE / D |
|---|--------------------|-------------------|----------------------|
| aktuelles Vorkommen | | | |
|  | Cottus gobio | Groppe | 3 / 2 |
|  | Lampetra planeri | Bachneunauge | 3 / 2 |
| potentielle Verbreitung aufgrund Habitatstrukturen | | | |
|  | Cottus gobio | Groppe | 3 / 2 |

Darstellung aus Maßstabsgründen stark überzeichnet

Sonstige Signaturen

-  Parzellengrenze
-  Gebäude
-  FFH-Gebietsgrenze



Büro für Gewässerökologie
 Dipl.-Biol. Thomas Bobbe
 Ploenniesstr. 14-16 bobbe@gewaesseroekologie.de
 64289 Darmstadt
 Tel./Fax: 06151 / 9649-40/-42

Karte 3

Auftraggeber: Regierungspräsidium Darmstadt

Projekt: **Grunddatenerhebung FFH-Gebiet
 6420-350 "Euterbach und Itterbach mit Nebenbächen"**

Planbezeichnung: **Verbreitung Anhangs-Arten**

Maßstab: 1 : 25.000

Datum: 30.11.2007

Versions-Nr.: 2



500 0 500 1000 Meter