




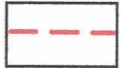






### FFH-Lebensraumtypen

-  LRT 6510  
 Extensive Mähwiesen der planaren bis submontanen Stufe  
 Wertstufe B
-  LRT 6510  
 Extensive Mähwiesen der planaren bis submontanen Stufe  
 Wertstufe C

### Sonstige Signaturen

-  Lage der Daueruntersuchungsflächen
-  Nummer der Daueruntersuchungsfläche
-  Flächennummer
-  Grenze des Untersuchungsgebietes
-  Zaun
-  Parzellengrenze



**Institut für angewandte Vegetationskunde  
 und Landschaftsökologie**  
 Lagerstraße 14  
 Tel.: 06151 / 597016  
 www.iavl.de

64289 Darmstadt  
 Fax.: 06151 / 597017  
 mail@iavl.de

**Karte 1**

Auftraggeber: **Regierungspräsidium Darmstadt**

Projekt: **Grunddatenerfassung FFH-Gebiet "Heumatte Rothenberg"**  
 Gemeinde Rothenberg

Planbezeichnung: **FFH-Lebensraumtypen**

Maßstab: **1 : 5.000**

Darmstadt, den 26.09.2001