

876 KASSEL**Verordnung über Verkaufszeiten anlässlich von Märkten, Messen oder ähnlichen Veranstaltungen gemäß § 16 des Ladenschlußgesetzes vom 24. September 1987**

Gemäß § 16 des Gesetzes über den Ladenschluß vom 28. November 1956 (BGBl. I S. 875), zuletzt geändert durch Art. 9 des Gesetzes vom 25. Juli 1986 (BGBl. I S. 1173), i. V. m. der Verordnung über die Zuständigkeit des Regierungspräsidenten zum Erlaß von Rechtsverordnungen auf Grund des Gesetzes über den Ladenschluß vom 9. März 1957 (GVBl. S. 17) wird verordnet:

§ 1

Abweichend von § 3 Abs. 1 Nr. 1 des Gesetzes über den Ladenschluß wird das Offenhalten aller Verkaufsstellen im Bereich des

Innenstadtringes der Stadt Kassel, welcher durch folgende Straßen begrenzt wird: Brüderstraße, Steinweg, Frankfurter Straße, Fünfensterstraße, Ständeplatz, Rudolf-Schwander-Straße, Lutherstraße und Kurt-Schumacher-Straße, aus Anlaß des historischen Marktes „Kasseler Freyheit“ am Samstag, 17. Oktober 1987, für die Zeit von 14.00—18.00 Uhr freigegeben.

§ 2

Diese Verordnung tritt am 17. Oktober 1987 in Kraft.

Kassel, 24. September 1987

Der Regierungspräsident
gez. Dr. Wilke

StAnz. 41/1987 S. 2058

877 DARMSTADT**BEZIRKSDIREKTIONEN FÜR FORSTEN UND NATURSCHUTZ****Verordnung über das Naturschutzgebiet „Im Mörsbacher Grund von Darmstadt-Arheilgen“ vom 29. September 1987**

Auf Grund des § 16 Abs. 3 und des § 17 Abs. 1 des Hessischen Naturschutzgesetzes vom 19. September 1980 (GVBl. I S. 309), geändert durch Gesetz am 28. August 1986 (GVBl. I S. 253), wird nach Anhörung der nach § 29 des Bundesnaturschutzgesetzes vom 20. Dezember 1976 (BGBl. I S. 3574, 1977 S. 650), i. d. F. vom 12. März 1987 (BGBl. I S. 890), anerkannten Verbände im Benehmen mit der oberen Behörde der Landesplanung und mit Genehmigung der obersten Naturschutzbehörde verordnet:

§ 1

(1) Die naturnahen Waldwiesen und der daran angrenzende Eichen-Hainbuchenwald nordöstlich von Darmstadt-Arheilgen werden in den sich aus Abs. 2 und 3 ergebenden Grenzen zum Naturschutzgebiet erklärt.

(2) Das Naturschutzgebiet „Im Mörsbacher Grund von Darmstadt-Arheilgen“ besteht aus Flächen der Fluren 25, 37, 38, 39, 40, 45 und 51 in der Gemarkung Darmstadt-Arheilgen, Stadt Darmstadt. Es hat eine Größe von 66,56 ha. Die örtliche Lage des Naturschutzgebietes ergibt sich aus der als Anlage zu dieser Verordnung veröffentlichten Übersichtskarte im Maßstab 1 : 25 000.

(3) Diese Verordnung gilt für das in einer Karte im Maßstab 1 : 2 000 rot begrenzte Gebiet. Die Karte ist Bestandteil dieser Verordnung. Sie wird von der Bezirksdirektion für Forsten und Naturschutz in Darmstadt, oberer Naturschutzbehörde, Orangeiallee 12, 6100 Darmstadt, verwahrt.

(4) Das Naturschutzgebiet ist durch amtliche Schilder gekennzeichnet.

§ 2

Zweck der Unterschutzstellung ist es, die auf Rotliegendem gelegenen Wiesengesellschaften, Stauden- und Röhrichtfluren sowie die Gewässer, Gehölze und den Laubwald als Lebensstätten einer Vielzahl seltener und bestandsgefährdeter Pflanzen- und Tierarten naturnah zu erhalten und in ihrer ökologischen Funktion zu fördern.

§ 3

Als Handlungen, die zu einer Zerstörung, Beschädigung oder Veränderung des Naturschutzgebietes oder seiner Bestandteile oder zu einer nachhaltigen Störung führen können (§ 12 Abs. 2 des Hessischen Naturschutzgesetzes), sind verboten:

1. bauliche Anlagen i. S. des § 2 Abs. 1 der Hessischen Bauordnung herzustellen, zu erweitern, zu ändern oder zu beseitigen, unabhängig von deren Anwendungsbereich (§ 1 Abs. 2 der Hessischen Bauordnung) oder von einer Genehmigungs- oder Anzeigepflicht;
2. Bodenschätze oder andere Bodenbestandteile abzubauen oder zu gewinnen, Sprengungen oder Bohrungen vorzunehmen oder sonst die Bodengestalt zu verändern;
3. Inschriften, Plakate, Bild- oder Schrifttafeln anzubringen oder aufzustellen;
4. Gewässer zu schaffen, zu verändern oder zu beseitigen, Wasserläufe, Wasserflächen oder Tümpel einschließlich deren Ufer sowie den Zu- und Ablauf des Wassers oder den Grundwasserstand zu verändern sowie Moore, Sümpfe oder sonstige Feuchtgebiete zu entwässern oder über den Gemeingebrauch hinaus Wasser zu entnehmen;

5. Pflanzen einschließlich der Bäume und Sträucher zu beschädigen oder zu entfernen;
6. wildlebenden Tieren nachzustellen, sie mutwillig zu beunruhigen, ihre Laute nachzumahen, sie an ihren Brut- oder Wohnstätten zu fotografieren, zu filmen oder dort ihre Laute auf Tonträger aufzunehmen, Vorrichtungen zu ihrem Fang anzubringen, sie zu fangen, zu verletzen oder zu töten oder ihre Puppen, Larven oder Eier, Nester oder sonstige Brut- oder Wohnstätten fortzunehmen oder zu beschädigen;
7. Pflanzen einzubringen oder Tiere auszusetzen;
8. das Naturschutzgebiet außerhalb der Wege zu betreten;
9. zu reiten, zu lagern, zu baden, zu zelten, Wohnwagen aufzustellen, zu lärmern, Feuer anzuzünden oder zu unterhalten oder Modellflugzeuge oder -schiffe einzusetzen;
10. mit Kraftfahrzeugen einschließlich Fahrräder mit Hilfsmotor außerhalb der dafür zugelassenen Wege zu fahren oder Kraftfahrzeuge zu parken;
11. Kraftfahrzeuge zu waschen oder zu pflegen;
12. Wiesen oder Brachflächen umzubrechen oder deren Nutzung zu ändern;
13. Wiesen vor dem 20. Juni zu mähen;
14. Tiere weiden zu lassen;
15. Tiere zu eggen, zu walzen oder zu schleifen;
16. zu düngen oder Pflanzenschutzmittel anzuwenden;
17. Hunde frei laufen zu lassen;
18. gewerbliche Tätigkeiten auszuüben.

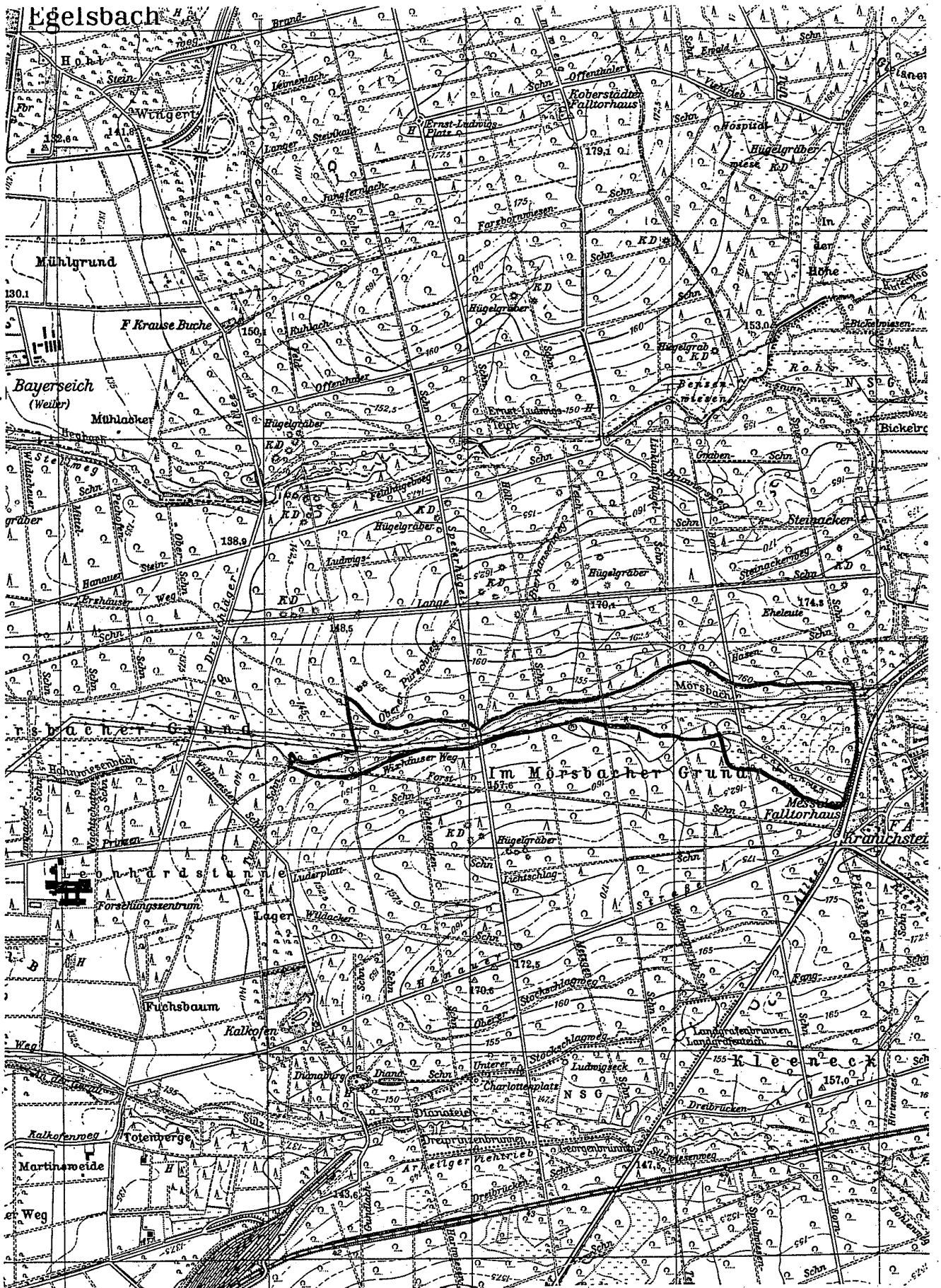
§ 4

Ausgenommen von den Verboten des § 3 bleiben:

1. die extensive Nutzung der Grünlandflächen mit den in § 3 Nr. 12, 13, 14, 15 und 16 genannten Einschränkungen;
2. Maßnahmen zur Erhaltung und Förderung des Weich- und Hartholzauenwaldes mit den in § 3 Nr. 16 genannten Einschränkungen im Einvernehmen mit der oberen Naturschutzbehörde;
3. die Ausübung der Einzeljagd;
4. die Handlungen der zuständigen Wasserbehörde oder deren Beauftragter im Rahmen der Wasseraufsicht im Einvernehmen mit der oberen Naturschutzbehörde;
5. Unterhaltungsarbeiten an Gewässern ohne Sohlenvertiefung in der Zeit vom 1. September bis Ende Februar, wobei jeweils nur abschnittsweise und wechselseitig geräumt werden darf, im Einvernehmen mit der oberen Naturschutzbehörde;
6. die Überwachung, Unterhaltung und Instandsetzung von Ent- und Versorgungsanlagen im jeweiligen Einvernehmen mit der oberen Naturschutzbehörde;
7. das Reiten auf der Teichschneise und der Feldschneise.

§ 5

Zuständige Behörde für Befreiungen nach § 31 des Bundesnaturschutzgesetzes ist die obere Naturschutzbehörde. Die Befreiung kann mit Nebenbestimmungen nach § 36 des Hessischen Verwaltungsverfahrensgesetzes versehen werden. Die Hessische Landesanstalt für Umwelt ist zu hören.



Auszug aus Top. Karte, Maßstab 1 : 25 000, Nr. 6018,
des Hessischen Landesvermessungsamtes, Vervielfältigungsgenehmigung Nr. 87-1-007

§ 6

Ordnungswidrig i. S. des § 43 Abs. 2 Nr. 16 des Hessischen Naturschutzgesetzes handelt, wer vorsätzlich oder fahrlässig:

1. bauliche Anlagen entgegen § 3 Nr. 1 herstellt, erweitert, ändert oder beseitigt;
2. Bodenschätze oder andere Bodenbestandteile abbaut oder gewinnt, Sprengungen oder Bohrungen vornimmt oder sonst die Bodengestalt verändert (§ 3 Nr. 2);
3. Inschriften, Plakate, Bild- oder Schrifttafeln anbringt oder aufstellt (§ 3 Nr. 3);
4. Wasser, Gewässer oder Feuchtgebiete in der in § 3 Nr. 4 bezeichneten Art beeinflusst;
5. Pflanzen beschädigt oder entfernt (§ 3 Nr. 5);
6. wildlebende Tiere in allen Entwicklungsstufen in der in § 3 Nr. 6 bezeichneten Art beeinträchtigt oder Vorrichtungen zu deren Fang anbringt;
7. Pflanzen einbringt oder Tiere aussetzt (§ 3 Nr. 7);
8. das Naturschutzgebiet außerhalb der Wege betritt (§ 3 Nr. 8);
9. reitet, lagert, badet, zeltet, Wohnwagen aufstellt, lärmt, Feuer anzündet oder unterhält oder Modellflugzeuge oder -schiffe einsetzt (§ 3 Nr. 9);
10. mit Kraftfahrzeugen einschließlich Fahrräder mit Hilfsmotor außerhalb der dafür zugelassenen Wege fährt oder Kraftfahrzeuge parkt (§ 3 Nr. 10);
11. Kraftfahrzeuge wäscht oder pflegt (§ 3 Nr. 11);
12. Wiesen oder Brachflächen umbricht oder deren Nutzung ändert (§ 3 Nr. 12);
13. Wiesen vor dem 20. Juni mäht (§ 3 Nr. 13);
14. Tiere weiden läßt (§ 3 Nr. 14);
15. Wiesen eggt, walzt oder schleift (§ 3 Nr. 15);
16. düngt oder Pflanzenschutzmittel anwendet (§ 3 Nr. 16);
17. Hunde frei laufen läßt (§ 3 Nr. 17);
18. eine gewerbliche Tätigkeit ausübt (§ 3 Nr. 18).

§ 7

Die Verordnung zum Schutze von Landschaftsteilen im Gebiet der Stadt Darmstadt — Landschaftsschutzverordnung — vom 20. Dezember 1973 (bekanntgemacht im Darmstädter Echo und Darmstädter Tagblatt am 5. Januar 1974) wird für den Geltungsbereich dieser Verordnung aufgehoben.

§ 8

Diese Verordnung tritt am Tage nach der Verkündung im Staatsanzeiger für das Land Hessen in Kraft.

Darmstadt, 29. September 1987

Bezirksdirektion
für Forsten und Naturschutz
gez. D u m m

StAnz. 41/1987 S. 2058

878

KASSEL

Verordnung über das Naturschutzgebiet „Kahle Pön bei Usseln“ vom 23. September 1987

Auf Grund des § 16 Abs. 3 und des § 17 Abs. 1 des Hessischen Naturschutzgesetzes vom 19. September 1980 (GVBl. I S. 309), geändert durch Gesetz am 28. August 1986 (GVBl. I S. 253), wird nach Anhörung der nach § 29 des Bundesnaturschutzgesetzes vom 20. Dezember 1976 (BGBl. I S. 3574, 1977 S. 650), geändert durch Gesetz vom 1. Juni 1980 (BGBl. I S. 649), anerkannten Verbände im Benehmen mit der oberen Behörde der Landesplanung und mit Genehmigung der obersten Naturschutzbehörde verordnet:

§ 1

(1) Die Hochheide auf dem Kahle Pön südlich von Usseln wird in den sich aus Abs. 2 und 3 ergebenden Grenzen zum Naturschutzgebiet erklärt.

(2) Das Naturschutzgebiet „Kahle Pön bei Usseln“ besteht aus Hochheideflächen, Wald und Grünland und liegt in der Gemarkung Usseln der Gemeinde Willingen im Landkreis Waldeck-Frankenberg. Es hat eine Größe von 38,33 ha. Die örtliche Lage des Naturschutzgebietes ergibt sich aus der als Anlage zu dieser Verordnung veröffentlichten Übersichtskarte im Maßstab 1 : 25 000.

(3) Diese Verordnung gilt für darin einer Karte im Maßstab 1 : 1 250 rot begrenzte Gebiet. Die Karte ist Bestandteil dieser Verordnung. Sie wird von der Bezirksdirektion für Forsten und

Naturschutz in Kassel — oberer Naturschutzbehörde — Wilhelmshöher Allee 157—159, 3500 Kassel, verwahrt.

(4) Das Naturschutzgebiet ist durch amtliche Schilder gekennzeichnet.

§ 2

Zweck der Unterschutzstellung ist es, seltene ehemals für das Waldecker Upland typische Hochheideflächen zu erhalten und zu entwickeln.

§ 3

Als Handlungen, die zu einer Zerstörung, Beschädigung oder Veränderung des Naturschutzgebietes oder seiner Bestandteile oder zu einer nachhaltigen Störung führen können (§ 12 Abs. 2 des Hessischen Naturschutzgesetzes), sind verboten:

1. bauliche Anlagen i. S. des § 2 Abs. 1 der Hessischen Bauordnung herzustellen, zu erweitern, zu ändern oder zu beseitigen, unabhängig von deren Anwendungsbereich (§ 1 Abs. 2 der Hessischen Bauordnung) oder von einer Genehmigungs- oder Anzeigepflicht;
2. Bodenschätze oder andere Bodenbestandteile abzubauen oder zu gewinnen, Sprengungen oder Bohrungen vorzunehmen oder sonst die Bodengestalt zu verändern;
3. Inschriften, Plakate, Bild- oder Schrifttafeln anzubringen oder aufzustellen;
4. Gewässer zu schaffen, zu verändern oder zu beseitigen, Wasserläufe, Wasserflächen oder Tümpel einschließlich deren Ufer sowie den Zu- und Ablauf des Wassers oder den Grundwasserstand zu verändern sowie Moore, Sümpfe oder sonstige Feuchtgebiete zu entwässern;
5. Pflanzen einschließlich der Bäume und Sträucher zu beschädigen oder zu entfernen;
6. wildlebenden Tieren nachzustellen, sie mutwillig zu beunruhigen, ihre Laute nachzuahmen, sie an ihren Brut- oder Wohnstätten zu fotografieren, zu filmen oder dort ihre Laute auf Tonträger aufzunehmen, Vorrichtungen zu ihrem Fang anzubringen, sie zu fangen, zu verletzen oder zu töten oder ihre Puppen, Larven oder Eier, Nester oder sonstige Brut- oder Wohnstätten fortzunehmen oder zu beschädigen;
7. Pflanzen einzubringen oder Tiere auszusetzen;
8. zu reiten, zu lagern, zu zelten, Wohnwagen aufzustellen, zu lärmern, Feuer anzuzünden oder zu unterhalten oder Modellflugzeuge einzusetzen;
9. mit Kraftfahrzeugen einschließlich Fahrräder mit Hilfsmotor außerhalb der dafür zugelassenen Wege zu fahren oder Fahrzeuge zu parken;
10. Kraftfahrzeuge zu waschen oder zu pflegen;
11. Wiesen, Weiden oder Brachflächen umzubrechen oder deren Nutzung zu ändern;
12. zu düngen oder Pflanzenschutzmittel anzuwenden;
13. Hunde frei laufen zu lassen;
14. gewerbliche Tätigkeiten auszuüben.

§ 4

Ausgenommen von den Verboten des § 3 bleiben:

1. die extensive Nutzung der Grünlandflächen, mit den in § 3 Nr. 11 und 12 genannten Einschränkungen;
2. die Ausübung der Jagd;
3. Maßnahmen zum Aufbau und zur Förderung von natürlichen arten- und strukturreichen Waldgesellschaften mit den in § 3 Nr. 12 genannten Einschränkungen im Einvernehmen mit der oberen Naturschutzbehörde;
4. die Benutzung der vorhandenen Erholungseinrichtungen und der Betrieb des Skiliftes sowie die erforderlichen Maßnahmen zu ihrer Erhaltung im Einvernehmen mit der oberen Naturschutzbehörde;
5. Skilanglauf auf der dafür festgelegten Loipe (Flur 41, Flurstücke 22 und 23).
6. Heidel- und Preiselbeeren von Hand zu pflücken, nicht aber zu gewerblichen Zwecken.

§ 5

Zuständige Behörde für Befreiungen nach § 31 des Bundesnaturschutzgesetzes ist die obere Naturschutzbehörde. Die Befreiung kann mit Nebenbestimmungen nach § 36 des Hessischen Verwaltungsverfahrensgesetzes versehen werden. Die Hessische Landesanstalt für Umwelt ist zu hören.

§ 6

Ordnungswidrig im Sinne des § 43 Abs. 2 Nr. 16 des Hessischen Naturschutzgesetzes handelt, wer vorsätzlich oder fahrlässig:

Artikel 64

Die Verordnung über das Naturschutzgebiet „Im Mörsbacher Grund von Darmstadt-Arheilgen“ vom 29. September 1987 (StAnz. S. 2058) wird wie folgt geändert:

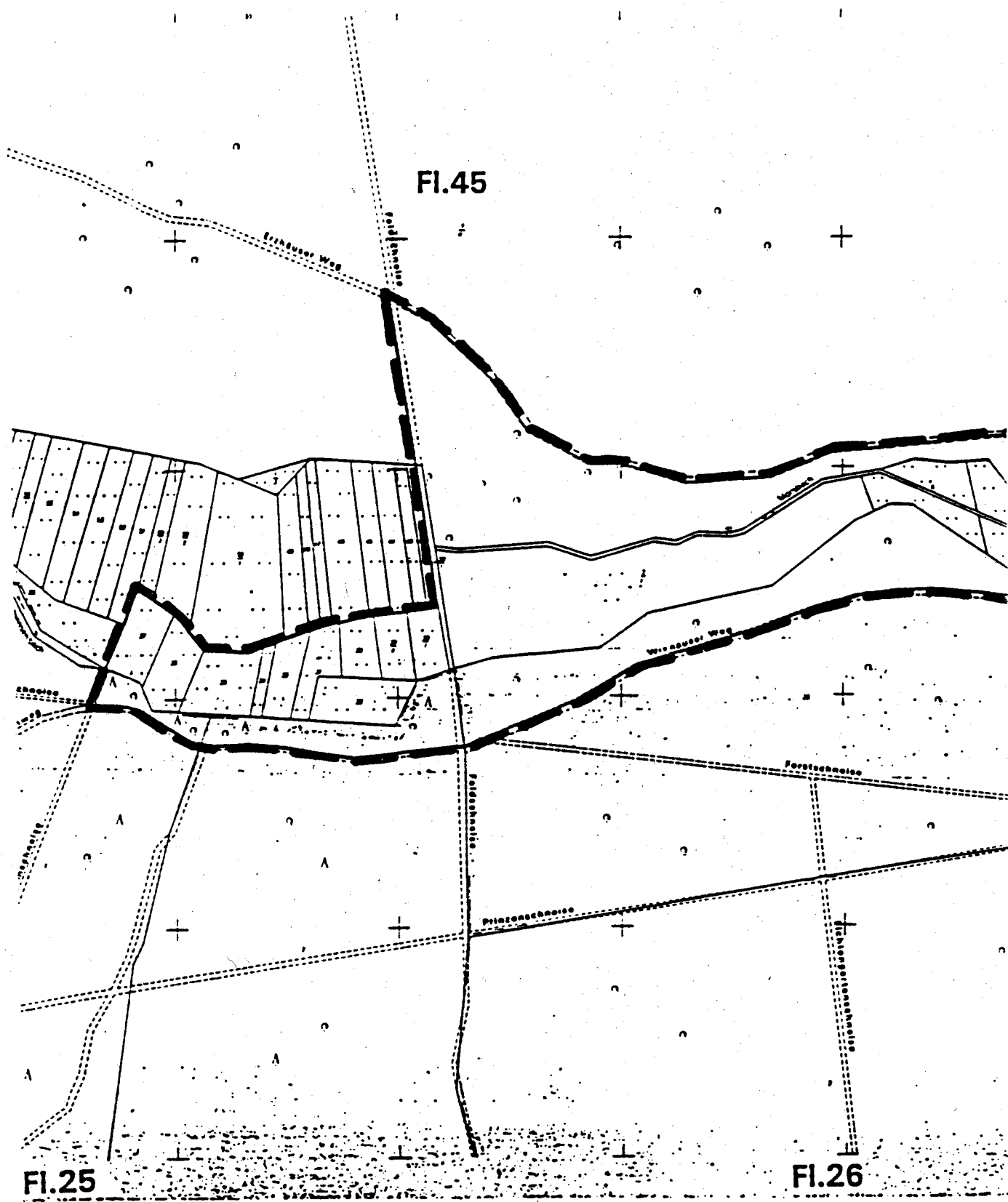
1. § 1 Abs. 3 erhält folgende Fassung:

„(3) Die Grenzen des Naturschutzgebietes sind in der Abgrenzungskarte im Maßstab 1 : 5 000 festgelegt, in der das Naturschutzgebiet mit einer unterbrochenen schwarzen Linie umrandet ist. Die Karte ist Bestandteil dieser Verordnung. Sie wird als Anlage zu dieser Verordnung veröffentlicht.“

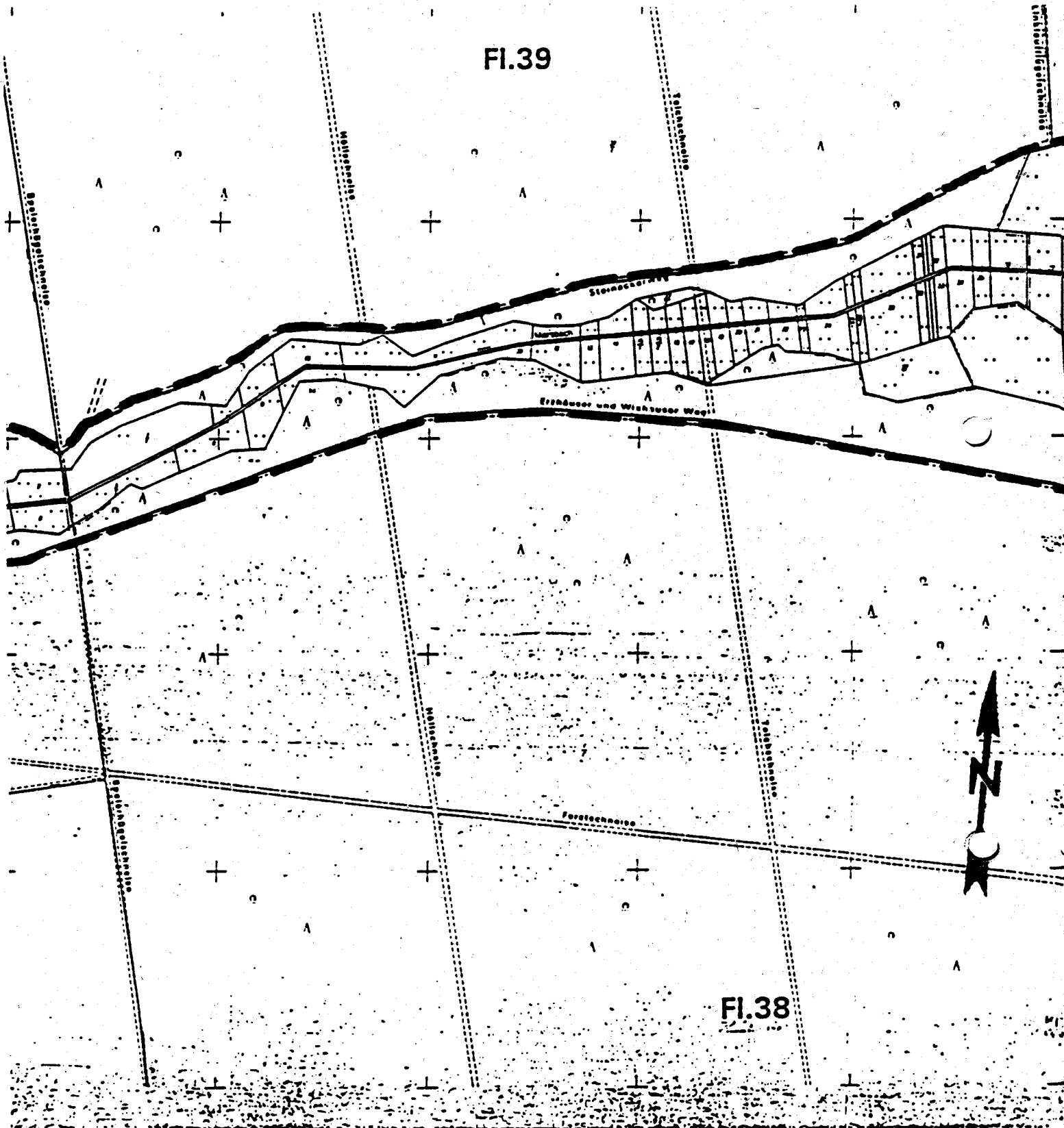
2. § 5 erhält folgende Fassung:

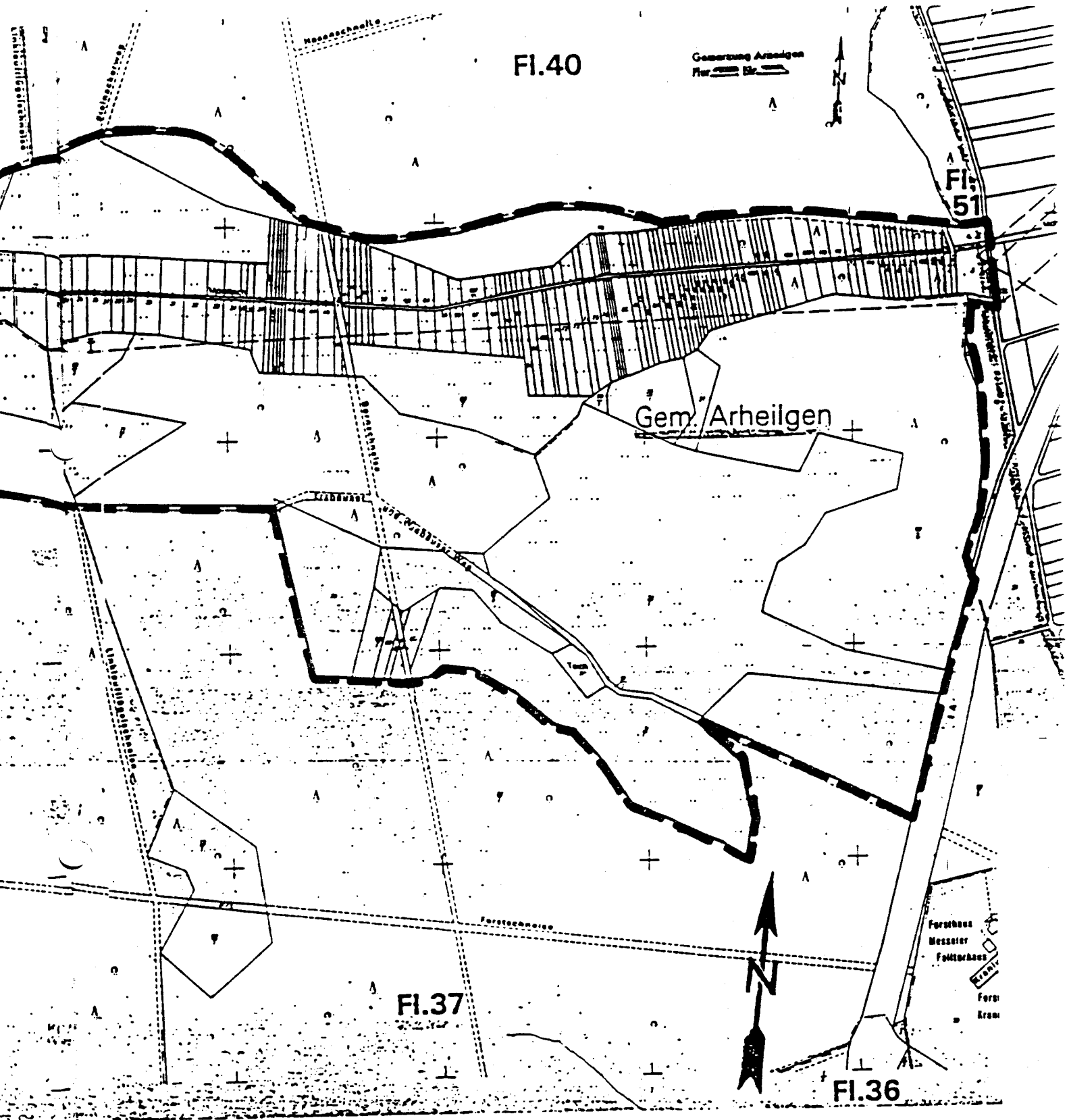
„§ 5

Von den Verboten des § 3 kann unter den Voraussetzungen des § 31 Abs. 1 Nr. 1 und 2 des Bundesnaturschutzgesetzes auf Antrag Befreiung gewährt werden. Über den Antrag entscheidet die obere Naturschutzbehörde. Die Befreiung kann mit Nebenbestimmungen versehen werden.“



Fl.39





**Abgrenzungskarte, Maßstab 1 : 5 000,
Bestandteil der Verordnung über das
Naturschutzgebiet „Im Mörsbacher
Grund von Darmstadt-Arheilgen“**

----- Grenze des Schutzgebietes

Stadt: Darmstadt
Gemarkung: Darmstadt-Arheilgen
Flur: 25, 37, 38, 39, 40, 45, 51