

- c) der Gemeinden
 - d) des Naturparkträgers
 - e) der unteren Naturschutzbehörde
 - f) des Bezirksforstsausschusses
- sind gewahrt.

2. Diese Erklärung wird in orstüblicher Weise öffentlich bekanntgemacht.
3. Diese Erklärung wird am Tage nach ihrer Bekanntmachung im Staatsanzeiger für das Land Hessen wirksam, soweit sie bis dahin in orstüblicher Weise bekanntgemacht ist; andernfalls wird sie am Tage nach der orstüblichen Bekanntmachung wirksam.

Darmstadt, 2. August 1983

**Bezirksdirektion
für Forsten und Naturschutz**
8 F 11 — 23
gez. Graulich

StAnz. 39/1983 S. 1921

1143

Verordnung über das Naturschutzgebiet „Bruch von Brensbach“ vom 8. September 1983

Auf Grund des § 16 Abs. 3 und des § 17 Abs. 1 des Hessischen Naturschutzgesetzes vom 19. September 1980 (GVBl. I S. 309) wird nach Anhörung der nach § 29 des Bundesnaturschutzgesetzes vom 20. Dezember 1976 (BGBl. I S. 3574, 1977 S. 650), ge-

ändert durch Gesetz vom 1. Juni 1980 (BGBl. I S. 649), anerkannten Verbände im Benehmen mit der oberen Behörde der Landesplanung und mit Genehmigung der obersten Naturschutzbehörde verordnet:

§ 1

- (1) Der „Bruch von Brensbach“ wird in den sich aus Abs. 2 und 3 ergebenden Grenzen zum Naturschutzgebiet erklärt.
- (2) Das Naturschutzgebiet „Bruch von Brensbach“ liegt in der Gemarkung Brensbach, Odenwaldkreis. Es hat eine Größe von 5,5 ha. Die örtliche Lage des Naturschutzgebietes ergibt sich aus der als Anlage zu dieser Verordnung veröffentlichten Übersichtskarte i. M. 1 : 25 000.
- (3) Diese Verordnung gilt für das in einer Karte im Maßstab 1 : 2000 rot begrenzte Gebiet. Die Karte ist Bestandteil dieser Verordnung. Sie wird von der Bezirksdirektion für Forsten und Naturschutz in Darmstadt, obere Naturschutzbehörde, Orangerieallee 12, 6100 Darmstadt, verwahrt.
- (4) Das Naturschutzgebiet ist durch amtliche Schilder gekennzeichnet.

§ 2

Zweck der Unterschutzstellung ist es, ein Schilfgebiet, das als letzter Zufluchtsort für die Sumpfvogelwelt des Gersprenzgebietes dient, zu sichern.

§ 3

Als Handlungen, die zu einer Zerstörung, Beschädigung oder Veränderung des Naturschutzgebietes oder seiner Bestandteile oder zu einer nachhaltigen Störung führen können (§ 12 Abs. 2 des Hessischen Naturschutzgesetzes), sind verboten:

ÜBERSICHTSKARTE

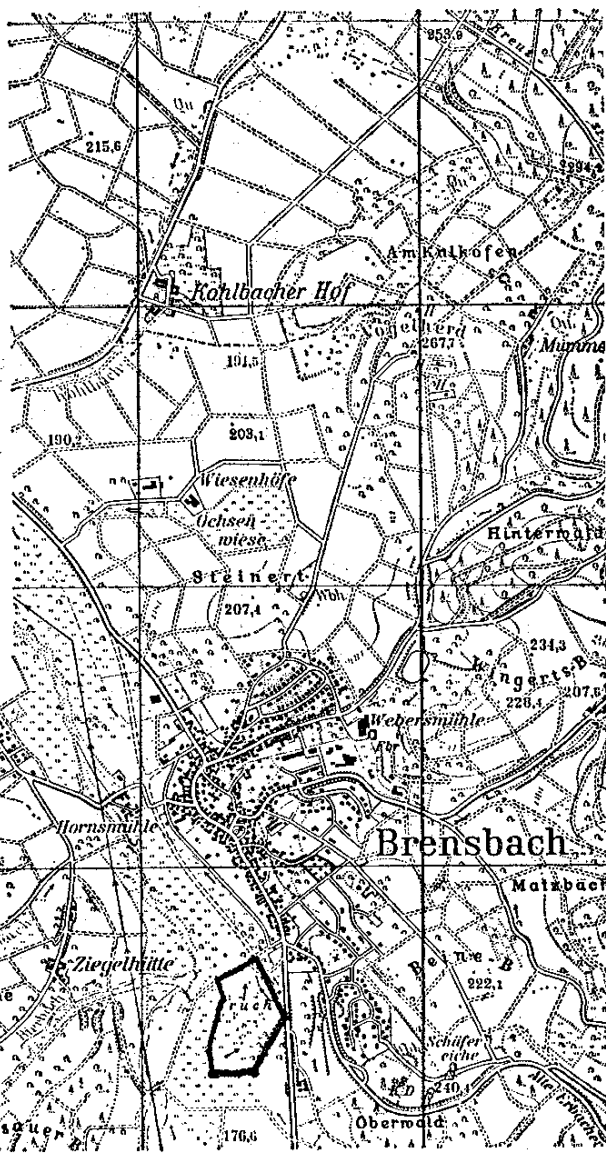
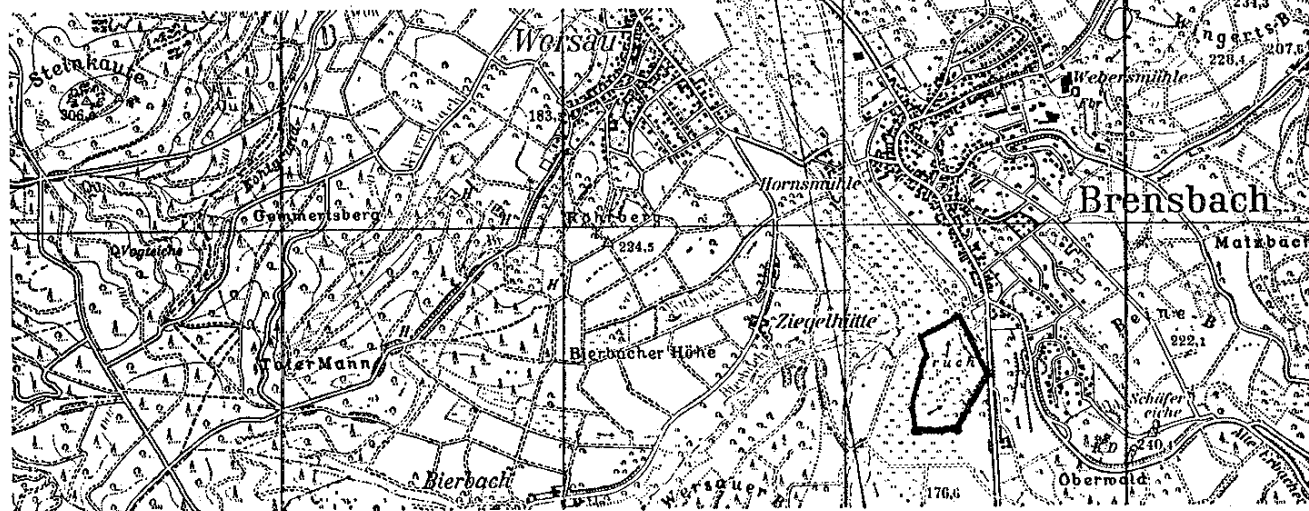
Anlage zur
Verordnung über das Naturschutzgebiet
„Bruch von Brensbach“

VOM
Maßstab 1 : 25.000

Bezirksdirektion für Forsten
und Naturschutz in Darmstadt
- obere Naturschutzbehörde -
- 46 d 04/01 - B 16



(Handwritten signature)
(Graulich)



1. Bauliche Anlagen im Sinne des § 2 Abs. 1 der Hessischen Bauordnung herzustellen, zu erweitern, zu ändern oder zu beseitigen, unabhängig von deren Anwendungsbereich (§ 1 Abs. 2 der Hessischen Bauordnung) oder von einer Genehmigungs- oder Anzeigepflicht;
2. Bodenschätze oder andere Bodenbestandteile abzubauen oder zu gewinnen, Sprengungen oder Bohrungen vorzunehmen oder sonst die Bodengestalt zu verändern;
3. Inschriften, Plakate, Bild- oder Schrifttafeln anzubringen oder aufzustellen;
4. Gewässer zu schaffen, zu verändern oder zu beseitigen, Wasserläufe, Wasserflächen oder Tümpel einschließlich deren Ufer sowie den Zu- und Ablauf des Wassers oder den Grundwasserstand zu verändern sowie Moore, Sümpfe oder sonstige Feuchtgebiete zu entwässern oder über den Gemeingebrauch hinaus Wasser zu entnehmen;
5. Pflanzen, einschließlich der Bäume und Sträucher, zu beschädigen oder zu entfernen;
6. wildlebenden Tieren nachzustellen, sie mutwillig zu beunruhigen, ihre Laute nachzuahmen, sie an ihren Brut- oder Wohnstätten zu fotografieren, zu filmen oder dort ihre Laute auf Tonträger aufzunehmen, Vorrichtungen zu ihrem Fang anzubringen, sie zu fangen, zu verletzen oder zu töten oder ihre Puppen, Larven oder Eier, Nester oder sonstige Brut- oder Wohnstätten fortzunehmen oder zu beschädigen;
7. Pflanzen einzubringen oder Tiere auszusetzen;
8. das Naturschutzgebiet außerhalb der Wege zu betreten oder zu befahren;
9. zu reiten, zu lagern, zu baden, zu zelten, Wohnwagen oder Zelte aufzustellen, zu lärmern, Feuer anzuzünden oder zu unterhalten, Wasserfahrzeuge aller Art oder Modellflugzeuge oder -schiffe einzusetzen;
10. Kraftfahrzeuge zu waschen oder zu pflegen;
11. die Nutzung von Wiesen zu ändern;
12. zu düngen oder Pflanzenbehandlungsmittel anzuwenden;
13. Hunde frei laufen zu lassen;
14. gewerbliche Tätigkeiten auszuüben.

§ 4

Ausgenommen von den Verboten des § 3 bleiben:

1. die im Sinne des Bundesnaturschutzgesetzes und des Hessischen Naturschutzgesetzes ordnungsgemäße landwirtschaftliche Bodennutzung im bisherigen Umfang und in der bisherigen Art, mit den in § 3 Nrn. 11 und 12 genannten Einschränkungen;
2. die Überwachung, Unterhaltung und Instandsetzung von Ent- und Versorgungsanlagen;
3. die Handlungen der zuständigen Wasserbehörde oder deren Beauftragten im Rahmen der Wasseraufsicht und Unterhaltungsarbeiten an Gewässern im Einvernehmen mit der oberen Naturschutzbehörde;
4. Maßnahmen zur Trinkwasserversorgung und aller damit verbundenen Anlagen;
5. die Ausübung der Jagd, jedoch nicht auf Wasserwild;
6. die angeordneten Überwachungs-, Schutz-, Pflege- und Entwicklungsmaßnahmen.

§ 5

Zuständige Behörde für Befreiungen nach § 31 des Bundesnaturschutzgesetzes ist die obere Naturschutzbehörde. Die Befreiung kann mit Nebenbestimmungen nach § 36 des Hessischen Verwaltungsverfahrensgesetzes versehen werden. Die Hessische Landesanstalt für Umwelt ist zu hören.

§ 6

Ordnungswidrig im Sinne des § 43 Abs. 2 Nr. 16 des Hessischen Naturschutzgesetzes handelt, wer vorsätzlich oder fahrlässig

1. bauliche Anlagen entgegen § 3 Nr. 1 herstellt, erweitert, verändert oder beseitigt;
2. Bodenschätze oder andere Bodenbestandteile abbaut oder gewinnt, Sprengungen oder Bohrungen vornimmt oder sonst die Bodengestalt verändert (§ 3 Nr. 2);
3. Inschriften, Plakate, Bild- oder Schrifttafeln anbringt oder aufstellt (§ 3 Nr. 3);
4. Wasser, Gewässer oder Feuchtgebiete in der in § 3 Nr. 4 bezeichneten Art beeinflusst;

5. Pflanzen beschädigt oder entfernt (§ 3 Nr. 5);
6. wildlebende Tiere in allen Entwicklungsstufen in der in § 3 Nr. 6 bezeichneten Art beeinträchtigt oder Vorrichtungen zu deren Fang anbringt;
7. Pflanzen einbringt oder Tiere aussetzt (§ 3 Nr. 7);
8. das Naturschutzgebiet außerhalb der Wege betritt (§ 3 Nr. 8);
9. reitet, lagert, badet, zeltet, Wohnwagen oder Zelte aufstellt, lärmert, Feuer anzündet oder unterhält, Wasserfahrzeuge aller Art oder Modellflugzeuge oder -schiffe einsetzt (§ 3 Nr. 9);
10. Kraftfahrzeuge wäscht oder pflegt (§ 3 Nr. 10);
11. die Nutzung von Wiesen ändert (§ 3 Nr. 11);
12. düngt oder Pflanzenbehandlungsmittel anwendet (§ 3 Nr. 12);
13. Hunde frei laufen läßt (§ 3 Nr. 13);
14. eine gewerbliche Tätigkeit ausübt (§ 3 Nr. 14).

§ 7

Diese Verordnung tritt am Tage nach der Veröffentlichung im Staatsanzeiger für das Land Hessen in Kraft.

Darmstadt, 8. September 1983

**Bezirksdirektion für Forsten
und Naturschutz in Darmstadt**
gez. Graulich

StAnz. 39/1983 S. 1923

1144 KASSEL

Verordnung über das Naturschutzgebiet „In den Weiden bei Blankenheim“ vom 12. September 1983

Auf Grund des § 16 Abs. 3 und des § 17 Abs. 1 des Hessischen Naturschutzgesetzes vom 19. September 1980 (GVBl. I S. 309) wird nach Anhörung der nach § 29 des Bundesnaturschutzgesetzes vom 20. Dezember 1976 (BGBl. I S. 3574, 1977 S. 650), geändert durch Gesetz vom 1. Juni 1980 (BGBl. I S. 649), anerkannten Verbände im Benehmen mit der oberen Behörde der Landesplanung und mit Genehmigung der obersten Naturschutzbehörde verordnet:

§ 1

(1) Der ehemalige Kiesteich „In den Weiden bei Blankenheim“ wird in den sich aus Abs. 2 und 3 ergebenden Grenzen zum Naturschutzgebiet erklärt.

(2) Das Naturschutzgebiet „In den Weiden bei Blankenheim“ liegt zwischen Eisenbahnlinie und Fulda in der Gemarkung Blankenheim der Stadt Bebra im Landkreis Hersfeld-Rotenburg. Es hat eine Größe von ca. 5 ha. Die örtliche Lage des Naturschutzgebietes ergibt sich aus der als Anlage zu dieser Verordnung veröffentlichten Übersichtskarte im Maßstab 1 : 10 000.

(3) Diese Verordnung gilt für das in einer Karte im Maßstab 1 : 1000 rot begrenzte Gebiet. Die Karte ist Bestandteil dieser Verordnung. Sie wird von der Bezirksdirektion für Forsten und Naturschutz in Kassel — obere Naturschutzbehörde —, Wilhelmshöher Allee 157—158, 3500 Kassel, verwahrt.

(4) Das Naturschutzgebiet ist durch amtliche Schilder gekennzeichnet.

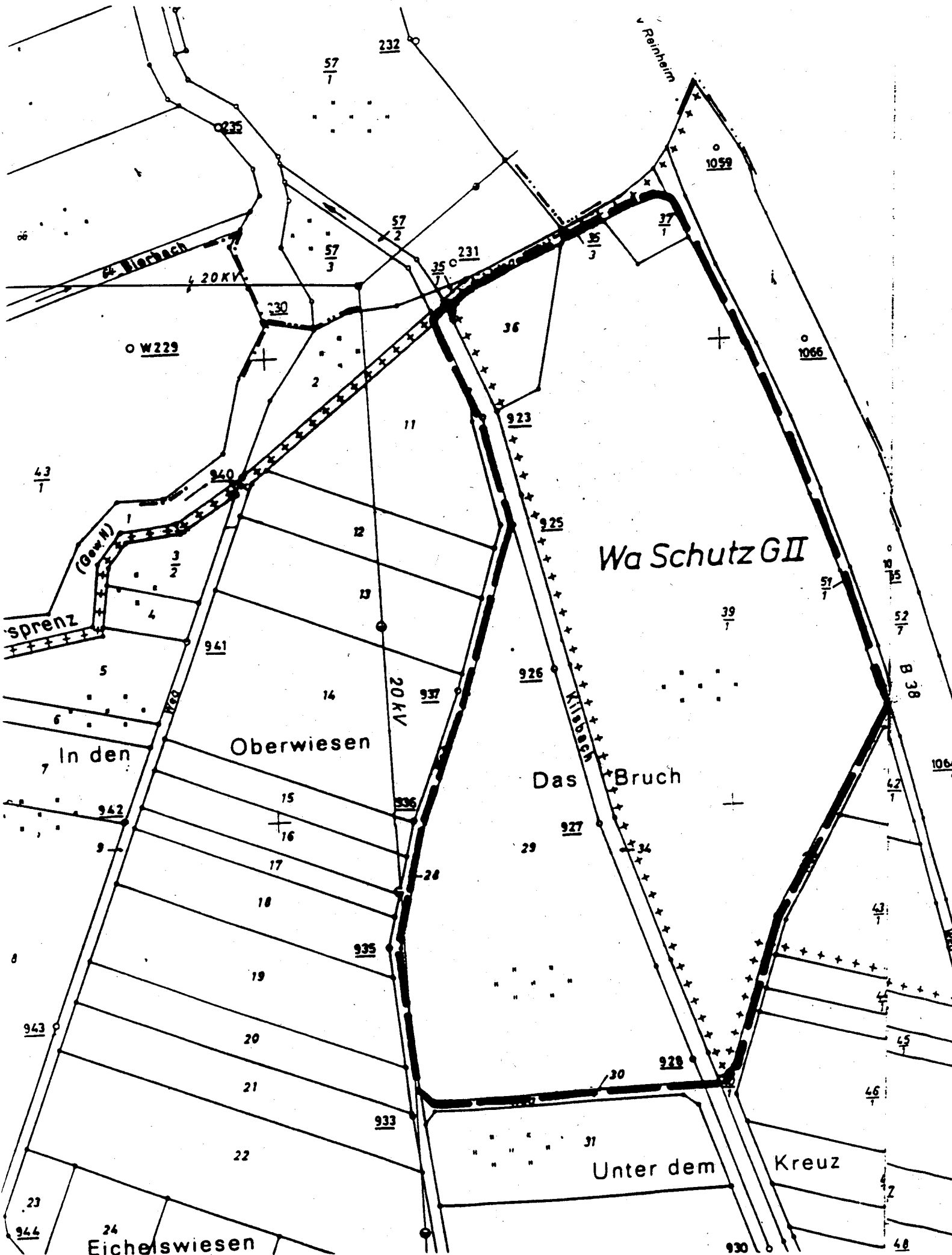
§ 2

Zweck der Unterschutzstellung ist es, das aus ornithologischer Sicht wertvolle Gewässer als Lebensraum zahlreicher im Bestand bedrohter Vogelarten dauerhaft zu sichern und durch Gestaltungsmaßnahmen in seiner besonderen Bedeutung für die Vogelwelt zu verbessern.

§ 3

Als Handlungen, die zu einer Zerstörung, Beschädigung oder Veränderung des Naturschutzgebietes oder seiner Bestandteile oder zu einer nachhaltigen Störung führen können (§ 12 Abs. 2 des Hessischen Naturschutzgesetzes), sind verboten:

1. Bauliche Anlagen im Sinne des § 2 Abs. 1 der Hessischen Bauordnung herzustellen, zu erweitern, zu ändern oder zu beseitigen, unabhängig von deren Anwendungsbereich (§ 1 Abs. 2 der Hessischen Bauordnung) oder einer Genehmigungs- oder Anzeigepflicht;
2. Bodenschätze oder andere Bodenbestandteile abzubauen oder zu gewinnen, Sprengungen oder Bohrungen vorzunehmen oder sonst die Bodengestalt zu verändern;



Artikel 39

Die Verordnung über das Naturschutzgebiet „Bruch von Brensbach“ vom 8. September 1983 (StAnz. S. 1923) wird wie folgt geändert:

1. § 1 Abs. 3 erhält folgende Fassung:

„(3) Die Grenzen des Naturschutzgebietes sind in der Abgrenzungskarte im Maßstab 1 : 2 000 festgelegt, in der das Naturschutzgebiet mit einer unterbrochenen schwarzen Linie umrandet ist. Die Karte ist Bestandteil dieser Verordnung. Sie wird als Anlage zu dieser Verordnung veröffentlicht.“

2. § 5 erhält folgende Fassung:

„§ 5

Von den Verboten des § 3 kann unter den Voraussetzungen des § 31 Abs. 1 Nr. 1 und 2 des Bundesnaturschutzgesetzes auf Antrag Befreiung gewährt werden. Über den Antrag entscheidet die obere Naturschutzbehörde. Die Befreiung kann mit Nebenbestimmungen versehen werden.“



**Abgrenzungskarte, Maßstab 1 : 2 000,
Bestandteil der Verordnung über das
Naturschutzgebiet
„Bruch von Brensbach“**

----- Grenze des Schutzgebietes

Landkreis:	Odenwaldkreis
Gemeinde:	Brensbach
Gemarkung:	Brensbach
Flur:	12

