

14. entgegen § 3 Nr. 14 Pflanzenschutzmittel anwendet;
15. entgegen § 3 Nr. 15 Flächen ackerbaulich nutzt;
16. Hunde entgegen § 3 Nr. 16 frei laufen läßt;
17. entgegen § 3 Nr. 17 gewerbliche Tätigkeiten ausübt.

§ 7

(1) Die Bestimmungen dieser Verordnung gehen den Bestimmungen der Verordnung zum Schutz von Landschaftsteilen in den Landkreisen Gießen, Limburg-Weilburg, Wetzlar, dem Hochtaunuskreis, Main-Taunus-Kreis, Rheingaukreis, Untertaunuskreis, Wetteraukreis und in dem Stadtkreis Wiesbaden im Regierungsbezirk Darmstadt, „Landschaftsschutzgebiet Taunus“, vom 20. Januar 1976 (StAnz. S. 294), zuletzt geändert durch Verordnung vom 21. März 1990 (GVBl. I S. 106), vor.

(2) Die Verordnung zur einstweiligen Sicherstellung des künftigen Naturschutzgebietes „Förstergrund von Kelkheim“ vom 17. Dezember 1986 (StAnz. 1987 S. 106), geändert durch Verordnung vom 23. November 1989 (StAnz. S. 2575), wird aufgehoben.

§ 8

Diese Verordnung tritt am Tage nach der Verkündung im Staatsanzeiger für das Land Hessen in Kraft.

Darmstadt, 10. Dezember 1990

Regierungspräsidium Darmstadt
gez. W. Link
Regierungspräsident

StAnz. 53/1990 S. 2952

1292

Verordnung über das Naturschutzgebiet „Gräbenwäldchesfeld von Hausen“ vom 10. Dezember 1990

Auf Grund des § 16 Abs. 3 und des § 17 Abs. 1 des Hessischen Naturschutzgesetzes vom 19. September 1980 (GVBl. I S. 309), zuletzt geändert durch Gesetz vom 21. Dezember 1988 (GVBl. I S. 429), wird, nachdem den nach § 29 des Bundesnaturschutzgesetzes i. d. F. vom 12. März 1987 (BGBl. I S. 890), zuletzt geändert durch Gesetz vom 23. September 1990 (BGBl. II S. 885), anerkannten Verbänden Gelegenheit zur Äußerung gegeben wurde, mit Genehmigung der obersten Naturschutzbehörde verordnet:

§ 1

(1) Die in der Rodauniederung südöstlich von Hausen gelegenen Feuchtwiesen werden in den Grenzen, die sich aus der in Abs. 3 genannten Abgrenzungskarte ergeben, zum Naturschutzgebiet erklärt.

(2) Das Naturschutzgebiet „Gräbenwäldchesfeld von Hausen“ besteht aus Flächen der Flur 8 in der Gemarkung Hausen der Stadt Obertshausen im Landkreis Offenbach. Es hat eine Größe von 5,59 ha. Die örtliche Lage des Naturschutzgebietes ergibt sich aus der als Anlage zu dieser Verordnung veröffentlichten Übersichtskarte im Maßstab 1 : 25 000.

(3) Die Grenzen des Naturschutzgebietes sind in der Abgrenzungskarte im Maßstab 1 : 2 000 festgelegt, in der das Naturschutzgebiet durch eine unterbrochene schwarze Linie umrandet ist. Die Karte ist Bestandteil dieser Verordnung. Sie wird als Anlage zu dieser Verordnung veröffentlicht.

(4) Das Naturschutzgebiet ist durch amtliche Schilder gekennzeichnet.

§ 2

Zweck der Unterschutzstellung ist es, die artenreichen Feuchtwiesen, die Röhrichte und Groß-Seggenriede mit ihren seltenen Tier- und Pflanzenarten innerhalb des Naturraumes Untermainebene zu erhalten und zu sichern. Schutz- und Pflegeziel ist die Beibehaltung einer regelmäßigen, extensiven Mahd und die Rückführung der Grünlandbrachen in artenreiche Mähwiesen.

§ 3

Als Handlungen, die zu einer Zerstörung, Beschädigung oder Veränderung des Naturschutzgebietes oder seiner Bestandteile oder zu einer nachhaltigen Störung führen können (§ 12 Abs. 2 des Hessischen Naturschutzgesetzes), sind verboten:

1. bauliche Anlagen i. S. des § 2 Abs. 1 der Hessischen Bauordnung herzustellen, zu erweitern, zu ändern oder zu beseitigen, unabhängig von dem in § 1 Abs. 2 der Hessischen Bauordnung ausgenommenen Anwendungsbereich oder von einer Genehmigungspflicht;

2. Bodenschätze oder andere Bodenbestandteile abzubauen oder zu gewinnen, Sprengungen oder Bohrungen vorzunehmen oder sonst die Bodengestalt zu verändern;
3. Inschriften, Plakate, Bild- oder Schrifttafeln anzubringen oder aufzustellen;
4. Gewässer zu schaffen, zu verändern oder zu beseitigen, insbesondere Wasserläufe oder Tümpel einschließlich deren Ufer oder den Zu- und Ablauf des Wassers oder den Grundwasserstand zu verändern oder Feuchtgebiete zu entwässern oder über den Gemeingebrauch hinaus Wasser zu entnehmen;
5. Pflanzen einschließlich der Bäume und Sträucher zu beschädigen oder zu entfernen;
6. wildlebenden Tieren nachzustellen, sie mutwillig zu beunruhigen, ihre Laute nachzuahmen, sie an ihren Brut- oder Wohnstätten zu fotografieren, zu filmen oder dort ihre Laute auf Tonträger aufzunehmen, Vorrichtungen zu ihrem Fang anzubringen, sie zu fangen, zu verletzen oder zu töten oder ihre Puppen, Larven oder Eier, Nester oder sonstige Brut- oder Wohnstätten fortzunehmen oder zu beschädigen;
7. Pflanzen einzubringen oder Tiere auszusetzen;
8. das Naturschutzgebiet außerhalb der Wege zu betreten;
9. zu reiten, zu lagern, zu zelten, Wohnwagen aufzustellen, zu lärmern, Feuer anzuzünden oder zu unterhalten oder Modellflugzeuge starten oder landen zu lassen;
10. mit Kraftfahrzeugen einschließlich Fahrräder mit Hilfsmotor außerhalb der dafür zugelassenen Wege zu fahren oder Kraftfahrzeuge zu parken;
11. Kraftfahrzeuge zu waschen oder zu pflegen;
12. Wiesen oder Brachflächen umzubrechen oder die Nutzung der Wiesen zu ändern;
13. Tiere weiden zu lassen;
14. zu düngen oder Pflanzenschutzmittel anzuwenden;
15. Hunde frei laufen zu lassen;
16. gewerbliche Tätigkeiten auszuüben.

§ 4

Ausgenommen von den Verboten des § 3 bleiben:

1. die extensive Nutzung der Grünlandflächen unter den in § 3 Nrn. 12, 13 und 14 genannten Einschränkungen;
2. die Handlungen der Unterhaltungspflichtigen oder deren Beauftragter im Rahmen der Wasseraufsicht sowie Unterhaltungsarbeiten an Gewässern im jeweiligen Einvernehmen mit der oberen Naturschutzbehörde;
3. Maßnahmen zur Unterhaltung und Instandsetzung an vorhandenen Ver- und Entsorgungsanlagen im jeweiligen Einvernehmen mit der oberen Naturschutzbehörde.

§ 5

Von den Verboten des § 3 kann unter den Voraussetzungen des § 31 Abs. 1 Nrn. 1 und 2 des Bundesnaturschutzgesetzes auf Antrag Befreiung erteilt werden. Über den Antrag entscheidet die obere Naturschutzbehörde. Die Befreiung kann mit Nebenbestimmungen versehen werden.

§ 6

Ordnungswidrig i. S. des § 43 Abs. 2 Nr. 16 des Hessischen Naturschutzgesetzes handelt, wer vorsätzlich oder fahrlässig:

1. bauliche Anlagen entgegen § 3 Nr. 1 herstellt, erweitert, ändert oder beseitigt;
2. entgegen § 3 Nr. 2 Bodenschätze oder andere Bodenbestandteile abbaut oder gewinnt, Sprengungen oder Bohrungen vornimmt oder sonst die Bodengestalt verändert;
3. Inschriften, Plakate, Bild- oder Schrifttafeln entgegen § 3 Nr. 3 anbringt oder aufstellt;
4. Gewässer schafft oder Gewässer, Gewässerufer oder Feuchtgebiete in der in § 3 Nr. 4 bezeichneten Art beeinflusst;
5. Pflanzen entgegen § 3 Nr. 5 beschädigt oder entfernt;
6. wildlebende Tiere in allen Entwicklungsstufen in der in § 3 Nr. 6 bezeichneten Art beeinträchtigt oder Vorrichtungen zu deren Fang anbringt;
7. entgegen § 3 Nr. 7 Pflanzen einbringt oder Tiere aussetzt;
8. das Naturschutzgebiet entgegen § 3 Nr. 8 außerhalb der Wege betritt;
9. entgegen § 3 Nr. 9 reitet, lagert, zeltet, Wohnwagen aufstellt, lärmert, Feuer anzündet oder unterhält oder Modellflugzeuge starten oder landen läßt;

- 10. mit Kraftfahrzeugen einschließlich Fahrräder mit Hilfsmotor entgegen § 3 Nr. 10 außerhalb der dafür zugelassenen Wege fährt oder Kraftfahrzeuge parkt;
- 11. Kraftfahrzeuge entgegen § 3 Nr. 11 wäscht oder pflegt;
- 12. Wiesen oder Brachflächen entgegen § 3 Nr. 12 umbricht oder die Nutzung der Wiesen ändert;
- 13. Tiere entgegen § 3 Nr. 13 weiden läßt;
- 14. entgegen § 3 Nr. 14 düngt oder Pflanzenschutzmittel anwendet;
- 15. Hunde entgegen § 3 Nr. 15 frei laufen läßt;
- 16. entgegen § 3 Nr. 16 gewerbliche Tätigkeiten ausübt.

§ 7

Die Verordnung zur einstweiligen Sicherstellung des künftigen Naturschutzgebietes „Gräbenwäldchesfeld von Hausen“ vom 12. Mai 1986 (StAnz. S. 1127), geändert durch Verordnung vom 28. April 1989 (StAnz. S. 1217), wird aufgehoben.

§ 8

Diese Verordnung tritt am Tage nach der Verkündung im Staatsanzeiger für das Land Hessen in Kraft.

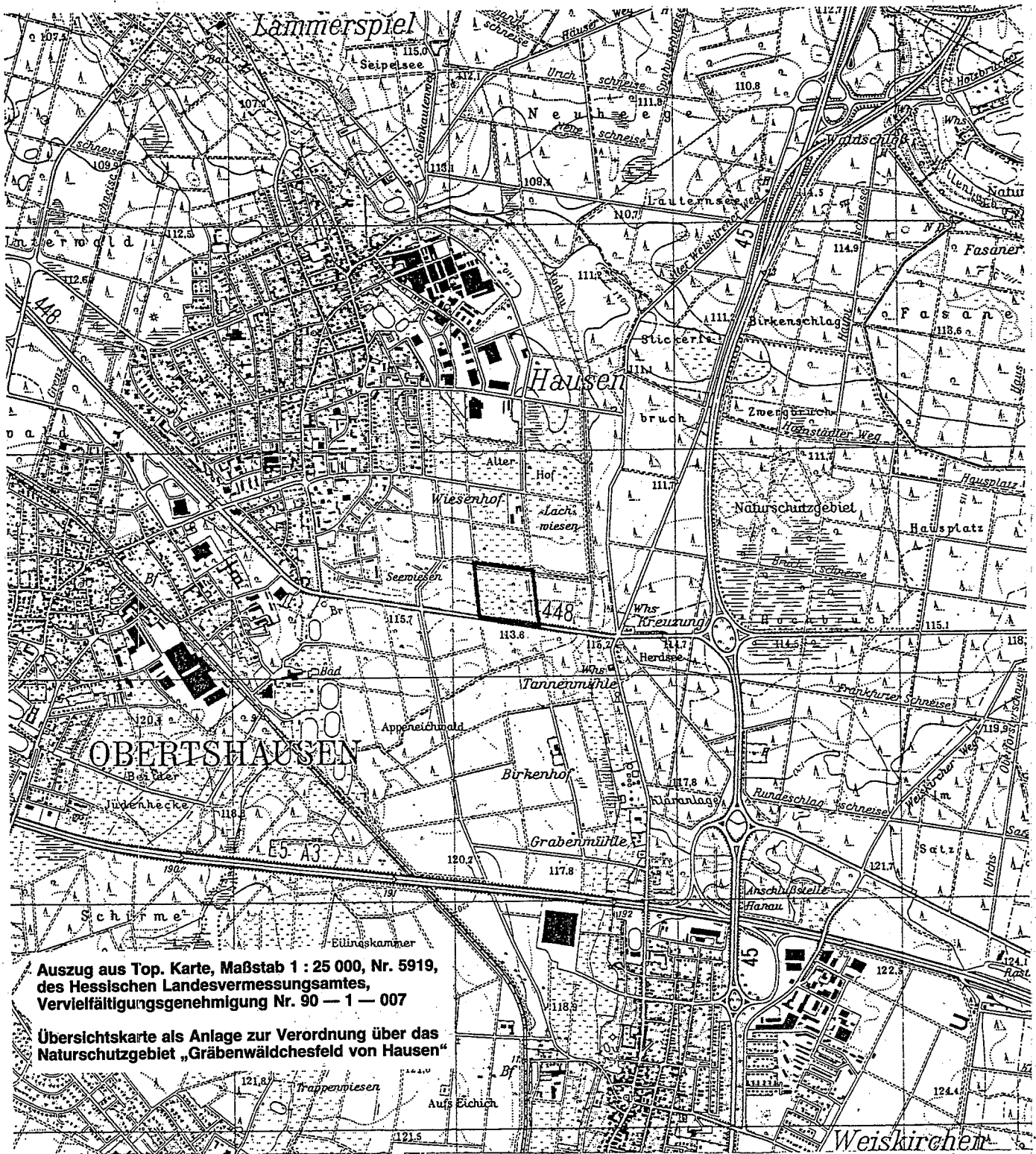
Darmstadt, 10. Dezember 1990

Regierungspräsidium Darmstadt

gez. W. Link

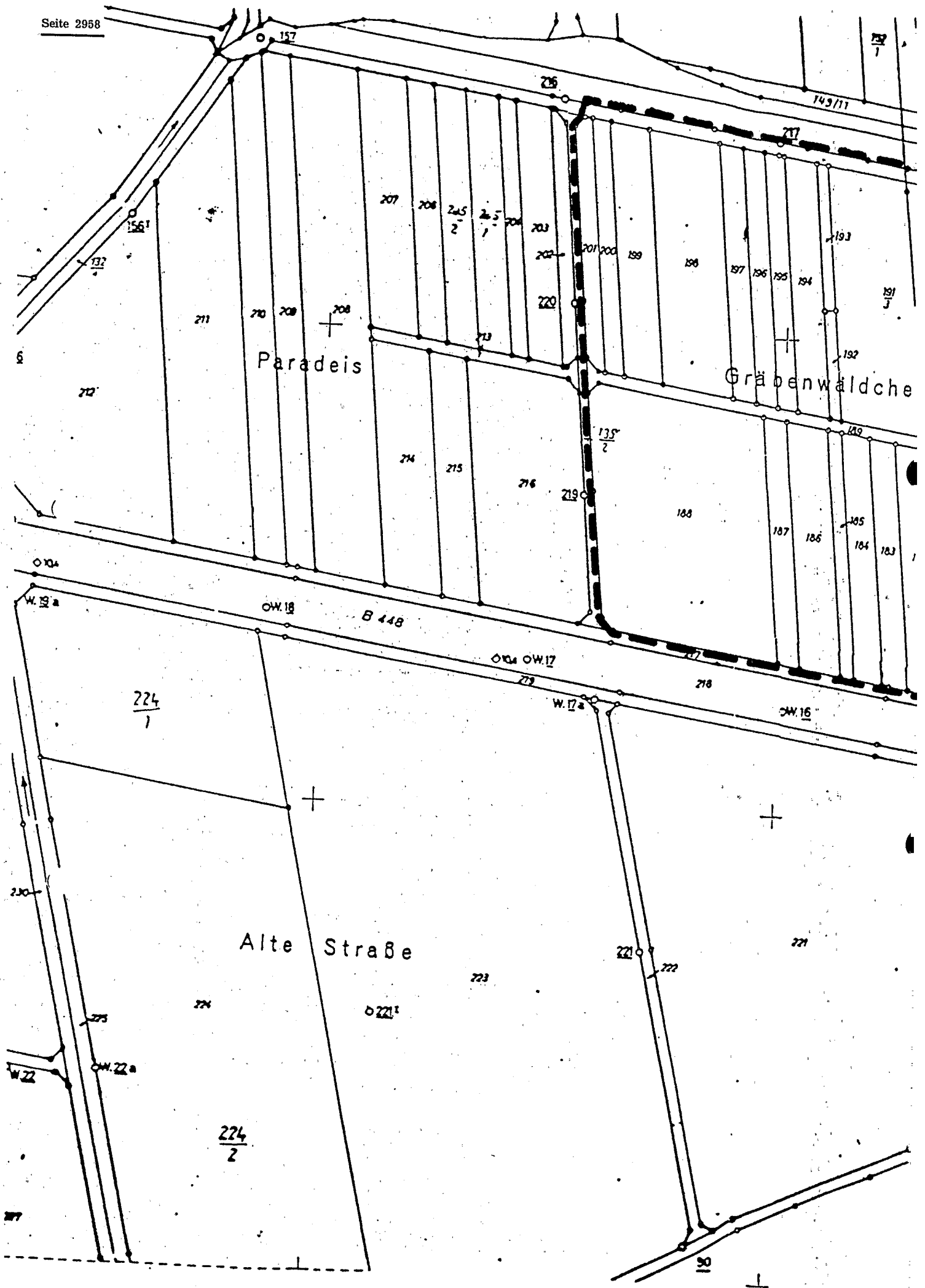
Regierungspräsident

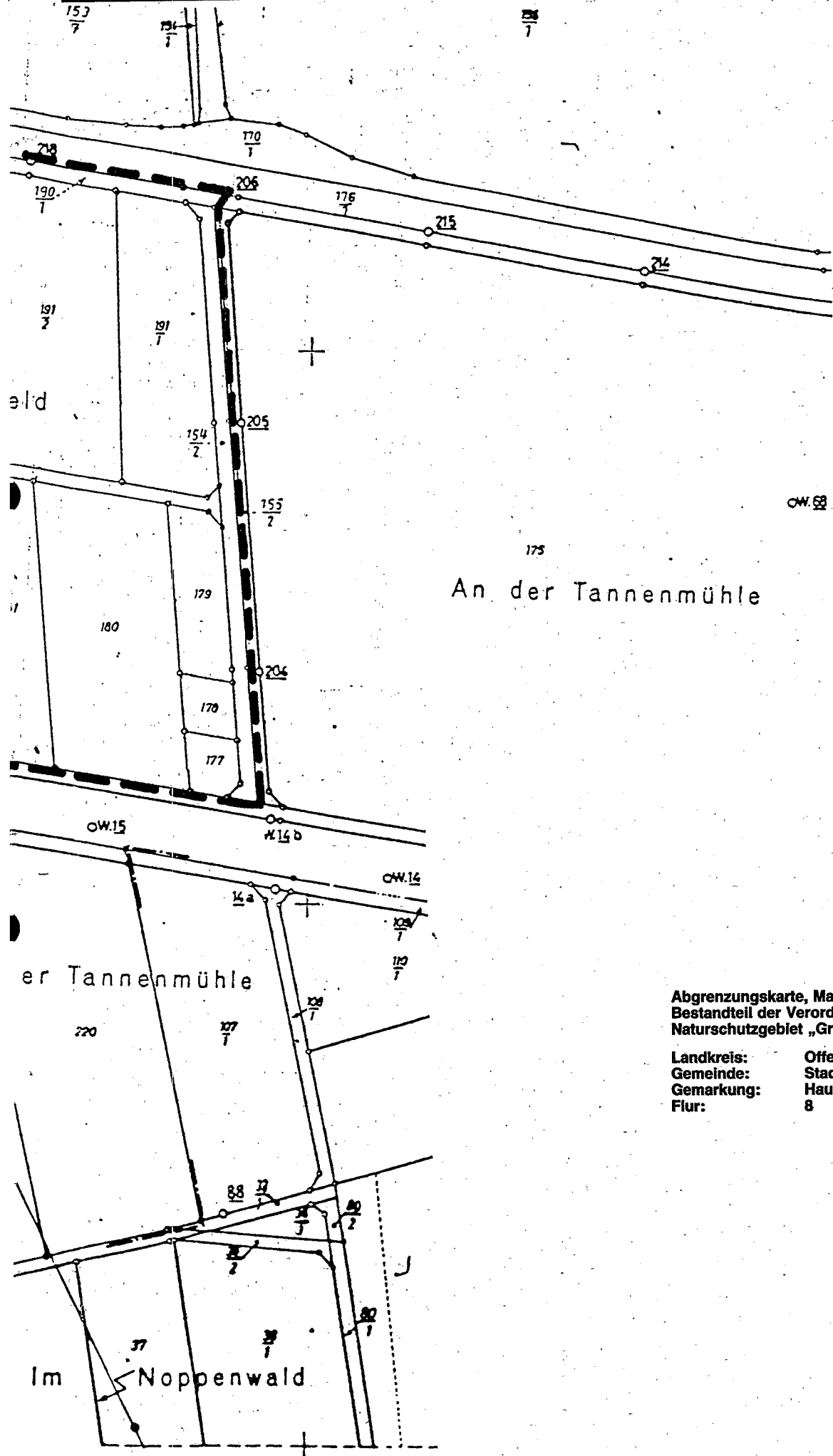
StAnz. 53/1990 S. 2956



Auszug aus Top. Karte, Maßstab 1 : 25 000, Nr. 5919, des Hessischen Landesvermessungsamtes, Vervielfältigungsgenehmigung Nr. 90 — 1 — 007

Übersichtskarte als Anlage zur Verordnung über das Naturschutzgebiet „Gräbenwäldchesfeld von Hausen“





An der Tannenmühle

er Tannenmühle

Im Noppenwald

Abgrenzungskarte, Maßstab 1 : 2 000,
Bestandteil der Verordnung über das
Naturschutzgebiet „Gräbenwäldchesfeld von Hausen“

Landkreis:	Offenbach
Gemeinde:	Stadt Obertshausen
Gemarkung:	Hausen
Flur:	8