

1113

**Verordnung über das Naturschutzgebiet „Am Hechtgraben bei Dorheim“ vom 2. Dezember 1987**

Auf Grund des § 16 Abs. 3 und des § 17 Abs. 1 des Hessischen Naturschutzgesetzes vom 19. September 1980 (GVBl. I S. 309), geändert durch Gesetz vom 23. August 1986 (GVBl. I S. 253), wird nach Anhörung der nach § 29 des Bundesnaturschutzgesetzes vom 20. Dezember 1976 (BGBl. I S. 3574, 1977 S. 650) i. d. F. vom 12. März 1987 (BGBl. I S. 890) anerkannten Verbände im Benehmen mit der oberen Behörde der Landesplanung und mit Genehmigung der obersten Naturschutzbehörde verordnet:

§ 1

- (1) Ein Teil der Wiesen am Hechtgraben zwischen Dorheim und Bauernheim wird in den sich aus Abs. 2 und 3 ergebenden Grenzen zum Naturschutzgebiet erklärt.
- (2) Das Naturschutzgebiet „Am Hechtgraben bei Dorheim und Bauernheim“ besteht aus Wiesenflächen in den Gemarkungsteilen „Wiese unter dem Bauernheimer Berg“ und „Die Neuwiese“ in der

Gemarkung Dorheim der Stadt Friedberg (Hessen) im Wetteraukreis. Es hat eine Größe von 11,75 ha. Die örtliche Lage des Naturschutzgebietes ergibt sich aus der als Anlage zu dieser Verordnung veröffentlichten Übersichtskarte im Maßstab 1 : 25 000.

(3) Diese Verordnung gilt für das in einer Karte im Maßstab 1 : 2000 rot begrenzte Gebiet. Die Karte ist Bestandteil dieser Verordnung. Sie wird von der Bezirksdirektion für Forsten und Naturschutz in Darmstadt, oberer Naturschutzbehörde, Orangeallee 12, 6100 Darmstadt, verwahrt.

(4) Das Naturschutzgebiet ist durch amtliche Schilder gekennzeichnet.

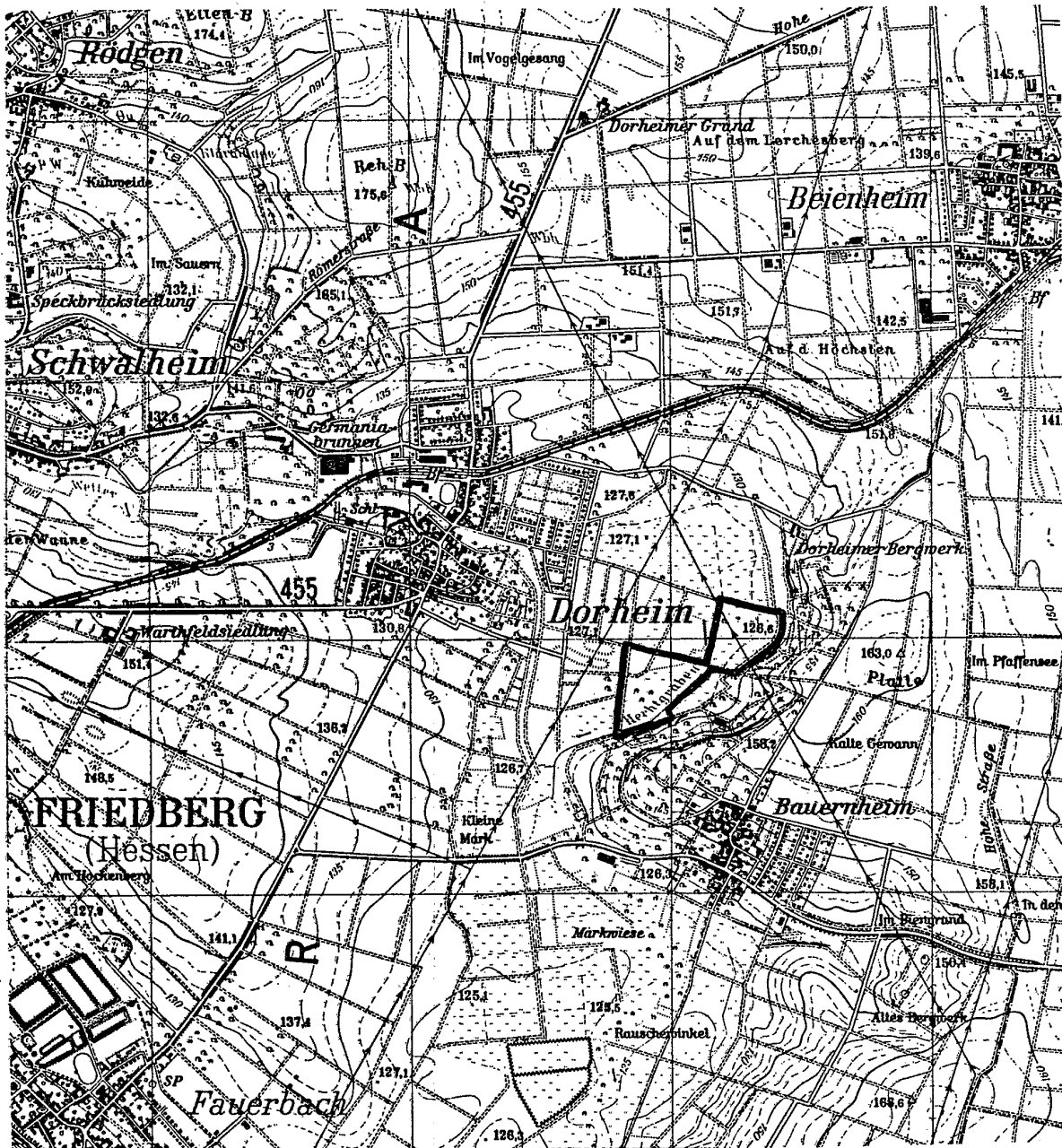
§ 2

Zweck der Unterschutzstellung ist es, diese extensiv genutzten Mähwiesen mit teils feuchten und anmoorigen Bereichen als Standort einer Vielzahl seltener und teilweise vom Aussterben bedrohter Pflanzenarten und -gesellschaften sowie als Rückzugsgebiet und Lebensraum bestandsgefährdeter Vogel- und Amphibienarten zu erhalten und langfristig zu sichern.

§ 3

Als Handlungen, die zu einer Zerstörung, Beschädigung oder Veränderung des Naturschutzgebietes oder seiner Bestandteile oder

**Auszug aus Top. Karte, Maßstab 1 : 25 000, Nr. 5618, des Hessischen Landesvermessungsamtes. Veröffentlichungsgenehmigung Nr. 87 — 1 — 007**



zu einer nachhaltigen Störung führen können (§ 12 Abs. 2 des Hessischen Naturschutzgesetzes, sind verboten:

1. bauliche Anlagen i. S. des § 2 Abs. 1 der Hessischen Bauordnung herzustellen, zu erweitern, zu ändern oder zu beseitigen, unabhängig von deren Anwendungsbereich (§ 1 Abs. 2 der Hessischen Bauordnung) oder von einer Genehmigungs- oder Anzeigepflicht;
2. Bodenschätze oder andere Bodenbestandteile abzubauen oder zu gewinnen, Sprengungen oder Bohrungen vorzunehmen oder sonst die Bodengestalt zu verändern;
3. Inschriften, Plakate, Bild- oder Schrifttafeln anzubringen oder aufzustellen;
4. Gewässer zu schaffen, zu verändern oder zu beseitigen, Wasserläufe, Wasserflächen oder Tümpel einschließlich deren Ufer sowie den Zu- und Ablauf des Wassers oder den Grundwasserstand zu verändern sowie Moore, Sümpfe oder sonstige Feuchtgebiete zu entwässern oder über den Gemeingebrauch hinaus Wasser zu entnehmen;
5. Pflanzen einschließlich der Bäume und Sträucher zu beschädigen oder zu entfernen;
6. wildlebenden Tieren nachzustellen, sie mutwillig zu beunruhigen, ihre Laute nachzuahmen, sie an ihren Brut- oder Wohnstätten zu fotografieren, zu filmen oder dort ihre Laute auf Tonträger aufzunehmen, Vorrichtungen zu ihrem Fang anzubringen, sie zu fangen, zu verletzen oder zu töten oder ihre Puppen, Larven oder Eier, Nester oder sonstige Brut- oder Wohnstätten fortzunehmen oder zu beschädigen;
7. Pflanzen einzubringen oder Tiere auszusetzen;
8. das Naturschutzgebiet außerhalb der Wege zu betreten;
9. zu reiten, zu lagern, zu baden, zu zelten, Wohnwagen aufzustellen, zu lärmern, Feuer anzuzünden oder zu unterhalten, Modellflugzeuge oder -schiffe einzusetzen;
10. mit Kraftfahrzeugen einschließlich Fahrräder mit Hilfsmotor außerhalb der dafür zugelassenen Wege zu fahren oder Kraftfahrzeuge zu parken;
11. Kraftfahrzeuge zu waschen oder zu pflegen;
12. Wiesen oder Weiden umzubrechen oder deren Nutzung zu ändern;
13. zu düngen oder Pflanzenschutzmittel anzuwenden;
14. Hunde frei laufen zu lassen;
15. gewerbliche Tätigkeiten auszuüben.

#### § 4

Ausgenommen von den Verboten des § 3 bleiben:

1. die extensive Nutzung der Grünlandflächen mit den in § 3 Nrn. 12 und 13 genannten Einschränkungen;
2. die Überwachung, Unterhaltung und Instandsetzung bestehender Versorgungsanlagen im jeweiligen Einvernehmen mit der oberen Naturschutzbehörde;
3. die Unterhaltung und Instandsetzung bestehender Drainageanlagen sowie Maßnahmen zur Grabenunterhaltung im jeweiligen Einvernehmen mit der oberen Naturschutzbehörde;
4. die Ausübung der Einzeljagd auf Haarwild sowie eine Gesellschaftsjagd im Dezember jeden Jahres auf Hase und Fasan.

#### § 5

Zuständige Behörde für Befreiungen nach § 31 des Bundesnaturschutzgesetzes ist die obere Naturschutzbehörde. Die Befreiung kann mit Nebenbestimmungen nach § 36 des Hessischen Verwaltungsverfahrensgesetzes versehen werden. Die Hessische Landesanstalt für Umwelt ist zu hören.

#### § 6

Ordnungswidrig i. S. des § 43 Abs. 2 Nr. 16 des Hessischen Naturschutzgesetzes handelt, wer vorsätzlich oder fahrlässig:

1. bauliche Anlagen entgegen § 3 Nr. 1 herstellt, erweitert, ändert oder beseitigt;
2. Bodenschätze oder andere Bodenbestandteile abbaut oder gewinnt, Sprengungen oder Bohrungen vornimmt oder sonst die Bodengestalt verändert (§ 3 Nr. 2);
3. Inschriften, Plakate, Bild- oder Schrifttafeln anbringt oder aufstellt (§ 3 Nr. 3);
4. Wasser, Gewässer oder Feuchtgebiete in der in § 3 Nr. 4 bezeichneten Art beeinflusst;
5. Pflanzen beschädigt oder entfernt (§ 3 Nr. 5);
6. wildlebende Tiere in allen Entwicklungsstufen in der in § 3 Nr. 6 bezeichneten Art beeinträchtigt oder Vorrichtungen zu deren Fang anbringt;
7. Pflanzen einbringt oder Tiere aussetzt (§ 3 Nr. 7);

8. das Naturschutzgebiet außerhalb der Wege betritt (§ 3 Nr. 8);
9. reitet, lagert, badet, zeltet, Wohnwagen aufstellt, lärmert, Feuer anzündet oder unterhält oder Modellflugzeuge oder -schiffe einsetzt (§ 3 Nr. 9);
10. mit Kraftfahrzeugen einschließlich Fahrräder mit Hilfsmotor außerhalb der dafür zugelassenen Wege fährt oder Kraftfahrzeuge parkt (§ 3 Nr. 10);
11. Kraftfahrzeuge wäscht oder pflegt (§ 3 Nr. 11);
12. Wiesen oder Weiden umbricht oder deren Nutzung ändert (§ 3 Nr. 12);
13. düngt oder Pflanzenschutzmittel anwendet (§ 3 Nr. 13);
14. Hunde frei laufen läßt (§ 3 Nr. 14);
15. eine gewerbliche Tätigkeit ausübt (§ 3 Nr. 15).

#### § 7

Die Verordnung zur einstweiligen Sicherstellung des zukünftigen Landschaftsschutzgebietes Auenverbund Wetterau vom 15. Januar 1985 (StAnz. S. 207) wird für den Geltungsbereich dieser Verordnung aufgehoben.

#### § 8

Diese Verordnung tritt am Tage nach der Verkündung im Staatsanzeiger für das Land Hessen in Kraft.

Darmstadt, 2. Dezember 1987

Bezirksdirektion  
für Forsten und Naturschutz  
gez. D u m m

StAnz. 51/1987 S. 2589

1114

### Verordnung über das Naturschutzgebiet „Kickelbach von Fischbach“ vom 2. Dezember 1987

Auf Grund des § 16 Abs. 3 und des § 17 Abs. 1 des Hessischen Naturschutzgesetzes vom 19. September 1980 (GVBl. I S. 309), geändert durch Gesetz vom 28. August 1986 (GVBl. I S. 253), wird nach Anhörung der nach § 29 des Bundesnaturschutzgesetzes vom 20. Dezember 1976 (BGBl. I S. 3574, 1977 S. 650) i. d. F. vom 12. März 1987 (BGBl. I S. 890) anerkannten Verbände im Benehmen mit der oberen Behörde der Landesplanung und mit Genehmigung der obersten Naturschutzbehörde verordnet:

#### § 1

(1) Die Wiesen und Brachflächen nordöstlich von Fischbach werden in den sich aus Abs. 2 und 3 ergebenden Grenzen zum Naturschutzgebiet erklärt.

(2) Das Naturschutzgebiet „Kickelbach von Fischbach“ besteht aus Teilen der Fluren 16 und 17 in der Gemarkung Fischbach der Stadt Kelkheim (Taunus) im Main-Taunus-Kreis. Es hat eine Größe von 11,20 ha. Die örtliche Lage des Naturschutzgebietes ergibt sich aus der als Anlage zu dieser Verordnung veröffentlichten Übersichtskarte im Maßstab 1 : 25 000.

(3) Diese Verordnung gilt für das in einer Karte im Maßstab 1 : 2 000 rot begrenzte Gebiet. Die Karte ist Bestandteil dieser Verordnung. Sie wird von der Bezirksdirektion für Forsten und Naturschutz in Darmstadt, oberer Naturschutzbehörde, Orangeallee 12, 6100 Darmstadt, verwahrt.

(4) Das Naturschutzgebiet ist durch amtliche Schilder gekennzeichnet.

#### § 2

Zweck der Unterschutzstellung ist es, den Einzugsbereich des Kickelbaches mit seinen Quellfluren, Bachsaumgesellschaften, mageren Wiesen und Streuobstbeständen als Lebensraum für zum Teil bestandsgefährdete Tier- und Pflanzenarten zu erhalten.

#### § 3

Als Handlungen, die zu einer Zerstörung, Beschädigung oder Veränderung des Naturschutzgebietes oder seiner Bestandteile oder zu einer nachhaltigen Störung führen können (§ 12 Abs. 2 des Hessischen Naturschutzgesetzes, sind verboten:

1. bauliche Anlagen i. S. des § 2 Abs. 1 der Hessischen Bauordnung herzustellen, zu erweitern, zu ändern oder zu beseitigen, unabhängig von deren Anwendungsbereich (§ 1 Abs. 2 der Hessischen Bauordnung) oder von einer Genehmigungs- oder Anzeigepflicht;
2. Bodenschätze oder andere Bodenbestandteile abzubauen oder zu gewinnen, Sprengungen oder Bohrungen vorzunehmen oder sonst die Bodengestalt zu verändern;

**Artikel 39**

Die Verordnung über das Naturschutzgebiet „Am Hechtgraben bei Dorheim“ vom 2. Dezember 1987 (StAnz. S. 2589) wird wie folgt geändert:

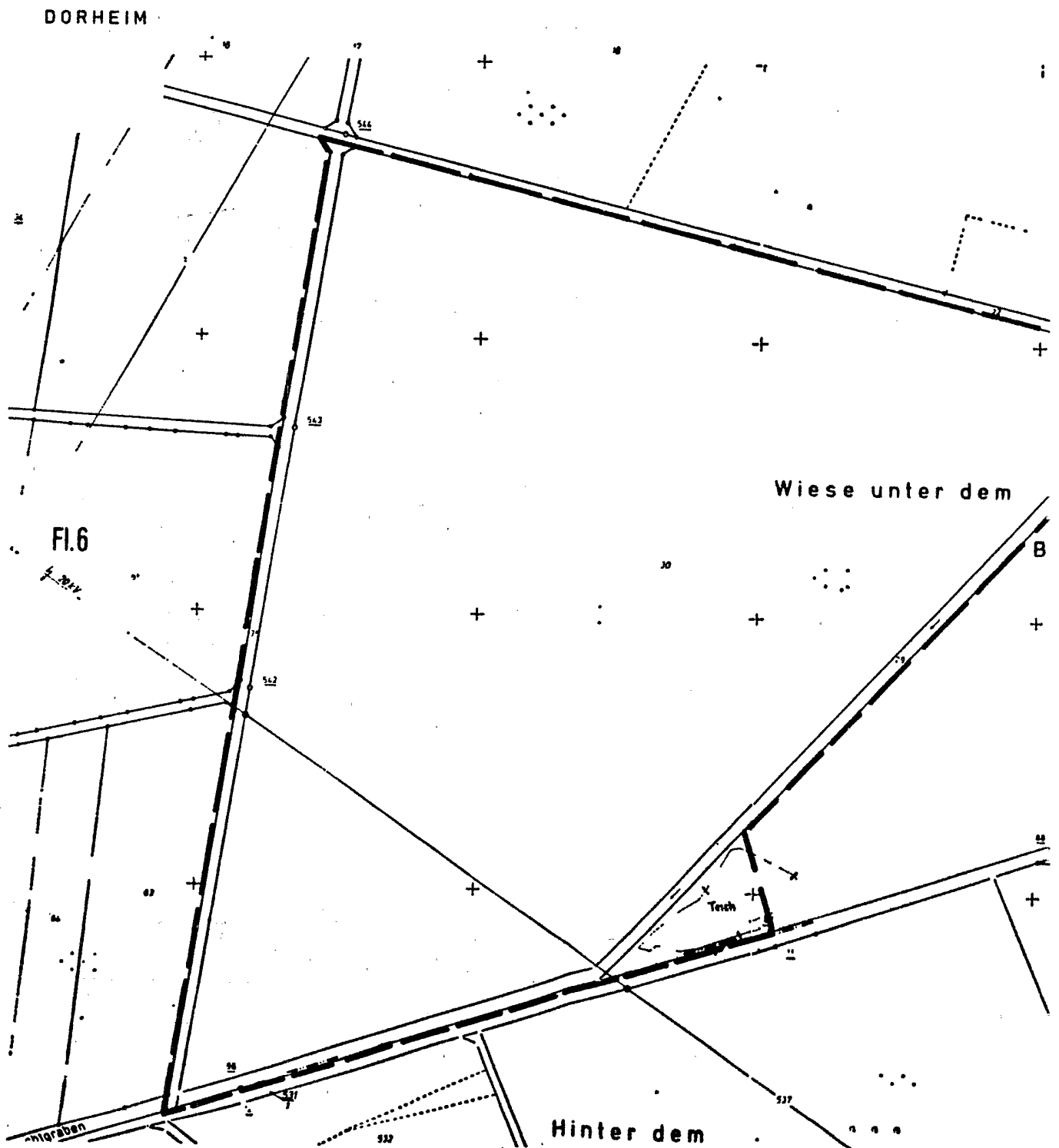
1. § 1 Abs. 3 erhält folgende Fassung:

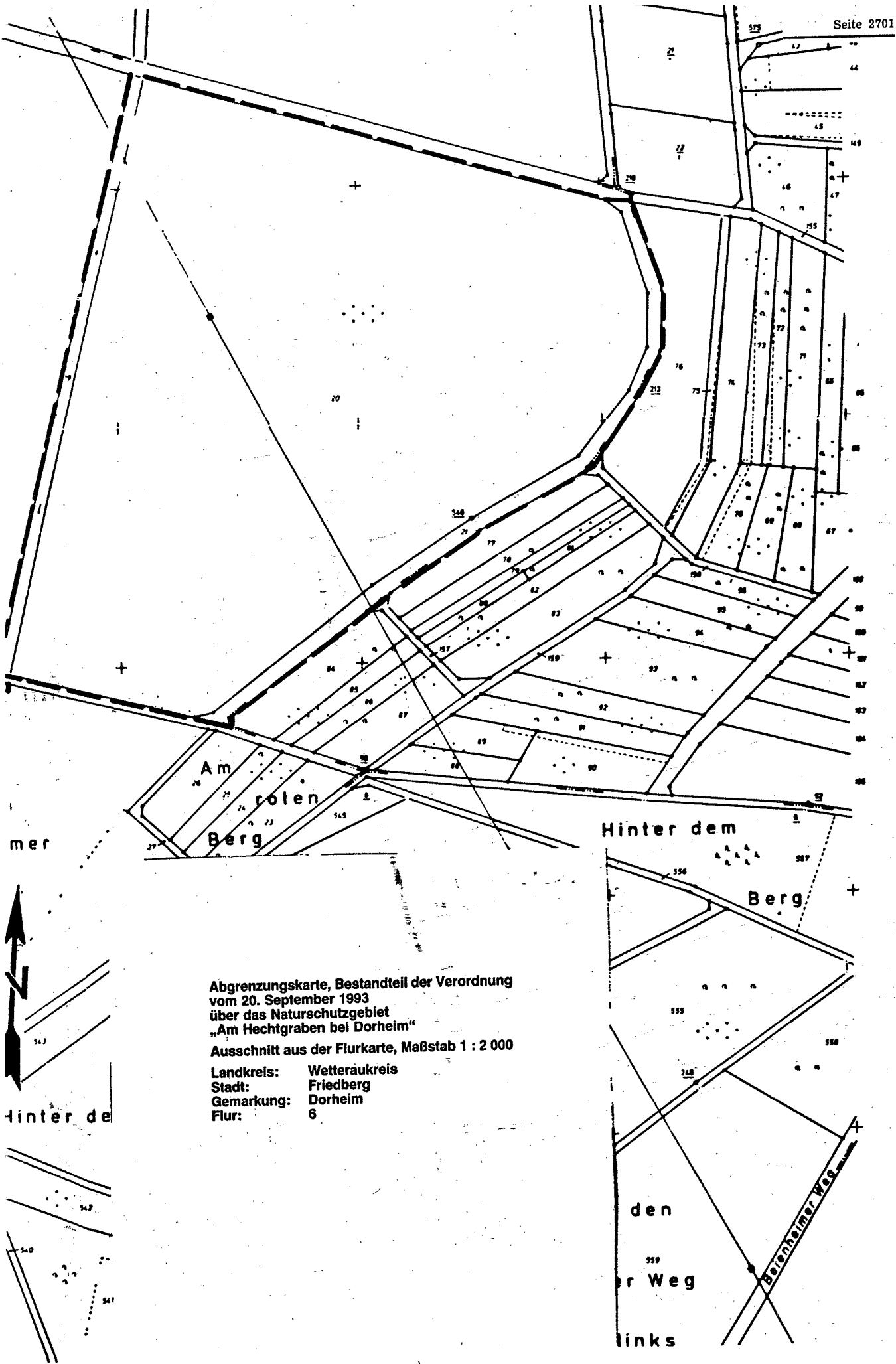
„(3) Die Grenzen des Naturschutzgebietes sind in der Abgrenzungskarte im Maßstab 1 : 2 000 festgelegt, in der das Naturschutzgebiet mit einer unterbrochenen schwarzen Linie umrandet ist. Die Karte ist Bestandteil dieser Verordnung. Sie wird als Anlage zu dieser Verordnung veröffentlicht.“

2. § 5 erhält folgende Fassung:

„§ 5


Von den Verboten des § 3 kann unter den Voraussetzungen des § 31 Abs. 1 Nr. 1 und 2 des Bundesnaturschutzgesetzes auf Antrag Befreiung gewährt werden. Über den Antrag entscheidet die obere Naturschutzbehörde. Die Befreiung kann mit Nebenbestimmungen versehen werden.“





Abgrenzungskarte, Bestandteil der Verordnung  
 vom 20. September 1993  
 über das Naturschutzgebiet  
 „Am Hechtgraben bei Dorheim“  
 Ausschnitt aus der Flurkarte, Maßstab 1 : 2 000

Landkreis: Wetteraukreis  
 Stadt: Friedberg  
 Gemarkung: Dorheim  
 Flur: 6



hinter de

Hinter dem  
 Berg

den

er Weg

links

Brennheuer Weg