




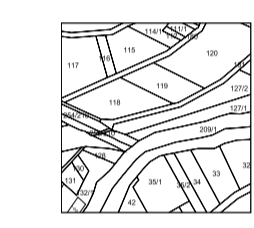
## Grunddatenerfassung zu Monitoring und Management des FFH-Gebietes 'Stahlberg und Hölleberg bei Deisel'

### FFH-LEBENSRAUMTYPEN


-  6212 Submediterrane Halbtrockenrasen auf Kalk (Mesobromion)
-  9150 Mitteleuropäische Kalk-Buchenwälder (Cephalanthero-Fagion)

### Erhaltungszustand/Wertstufen

- A** Hervorragender (= optimaler) Erhaltungszustand
- B** Guter Erhaltungszustand
- C** Durchschnittlicher oder beschränkter Erhaltungszustand
- \*** besondere orchideenreiche Bestände = prioritärer FFH-Lebensraumtyp \*6212
- 5** Dauerbeobachtungsflächen
-  Grenze des FFH-Gebietes 4322-301 "Stahlberg und Hölleberg bei Deisel" entsprechend der Geometrie der ALK bzw. der Flurkarten



Datengrundlage: Amtliche Liegenschaftskarte, mit Genehmigung der Hessischen Kataster- und Flurneuordnungsverwaltung (HKFV)



Auftraggeber: <b>Regierungspräsidium Kassel</b>				
Projekt: <b>Grunddatenerfassung zu Monitoring und Management des FFH-Gebietes 'Stahlberg und Hölleberg bei Deisel' (Natura 2000-Nr. 4322-301)</b>				
Karte 1: <b>FFH-Lebensraumtypen</b>				
Blatt: 1	Bearbeitung: Leifeld	GIS - Bearbeitung: Figura von der Lippe	Maßstab: 1 : 5.000	Datum: November 2003
Auftragnehmer: Ingenieurbüro <b>Umwelt Institut Höxter</b> Gruppe Ökologie und Planung Schlesische Straße 76 - 37671 Höxter - Tel. 05271-6987-0 Fax 05271-6987-29 - E-mail: info@uih.de - www.uih.de				

