














		Karte 3 Fundorte der Fledermausarten													
		Grunddatenerhebung im FFH-Gebiet 4322-302 "Urwald Wichmanessen"													
		Bearbeitung	Dipl.-Biol. Dr. Thomas Meineke Kerstin Menge												
		Stand	Januar 2011												
		Maßstab	1 : 5.000												
		 UBS • Dr.T.Meineke • Biologische Landeserkundung 37136 Ebergötzen • Kirchtal 29 • Telefon 05507-2316 www.ubs-meineke.de • E-Mail: info@ubs-meineke.de													
		 Regierungspräsidium Kassel • Obere Naturschutzbehörde Steinweg 6 • 34117 Kassel • Telefon 0561-106-0													
		Kartengrundlage: ATKIS® Digitales Orthophoto 5 (DOP5), mit Genehmigung des Hessischen Landesamtes für Bodenmanagement und Geoinformation (HLBG)													
															
<table border="0"> <tr> <td></td> <td>H</td> <td>D</td> </tr> <tr> <td> <i>Myotis daubentonii</i> (Wasserfledermaus)</td> <td>3</td> <td>-</td> </tr> <tr> <td> <i>Myotis mystacinus/brandtii</i> (Bartfledermaus)</td> <td>2</td> <td>V</td> </tr> <tr> <td> <i>Myotis nattereri</i> (Fransenfledermaus)</td> <td>2</td> <td>-</td> </tr> </table>		H	D	 <i>Myotis daubentonii</i> (Wasserfledermaus)	3	-	 <i>Myotis mystacinus/brandtii</i> (Bartfledermaus)	2	V	 <i>Myotis nattereri</i> (Fransenfledermaus)	2	-	Erfassung mittels Lautaufnahmen am 26./27.07.2010 (Methode siehe Text). Gefährdungsangaben für Hessen und Deutschland gemäß den aktuellen Roten Listen.		
	H	D													
 <i>Myotis daubentonii</i> (Wasserfledermaus)	3	-													
 <i>Myotis mystacinus/brandtii</i> (Bartfledermaus)	2	V													
 <i>Myotis nattereri</i> (Fransenfledermaus)	2	-													
 Grenze des FFH-Gebietes (gleichzeitig Naturschutzgebiet)															