













100 0 100 200 300 400 500 Meter


Lebensraumtypen und ihre Erhaltungszustände

-  (*6212) Submediterrane Halbtrockenrasen (Mesobromion), besondere Bestände mit bemerkenswerten Orchideen
-  (6212) Submediterrane Halbtrockenrasen (Mesobromion)
-  (6510) Magere Flachland-Mähwiesen
-  (9150) Mitteleuropäischer Orchideen-Kalk-Buchenwald
-  (9130) Waldmeister-Buchenwald
-  Sehr guter Erhaltungszustand
-  Guter Erhaltungszustand
-  Mittlerer bis Schlechter Erhaltungszustand
-  Grenze des FFH-Gebietes

Dauerbeobachtungsflächen und Vegetationsaufnahmen

-  1,2,3: Dauerbeobachtungsflächen; 4,5: Vegetationsaufnahmen

Nummer der FFH-Lebensräume

- 1 Ziffer weiß hinterlegt
-  Bemerkenswerte / individuenreiche Orchideenvorkommen

Kartengrundlage: Amtliche Liegenschaftskarte, mit Genehmigung der Hessischen Verwaltung für Bodenmanagement und Geoinformation (HVBG)
Kartengrundlage: Color-Infrarot-Orthofotos, Darstellung auf der Grundlage von Daten und mit Erlaubnis des Hessischen Landesamtes für Umwelt und Geologie, Wiesbaden

Projekt					Grunddatenerfassung FFH-Gebiet 4420-304 "Quast bei Diemelstadt-Rhoden"									
Karte					FFH-Lebensraumtypen und ihre Erhaltungszustände					Maßstab 1:5000				
Gemeinde					Diemelstadt					Landkreis Waldeck-Frankenberg				
Karte Nr.	Blatt Nr.	Bearbeitet	Geprüft		Datum									
1		NEC	ACH		27.01.2009									
					Neckermann & Achterholt Ökologische Gutachten 35091 Cölbe Tel.: 06421/86491									