

### Biotoptypen nach HB

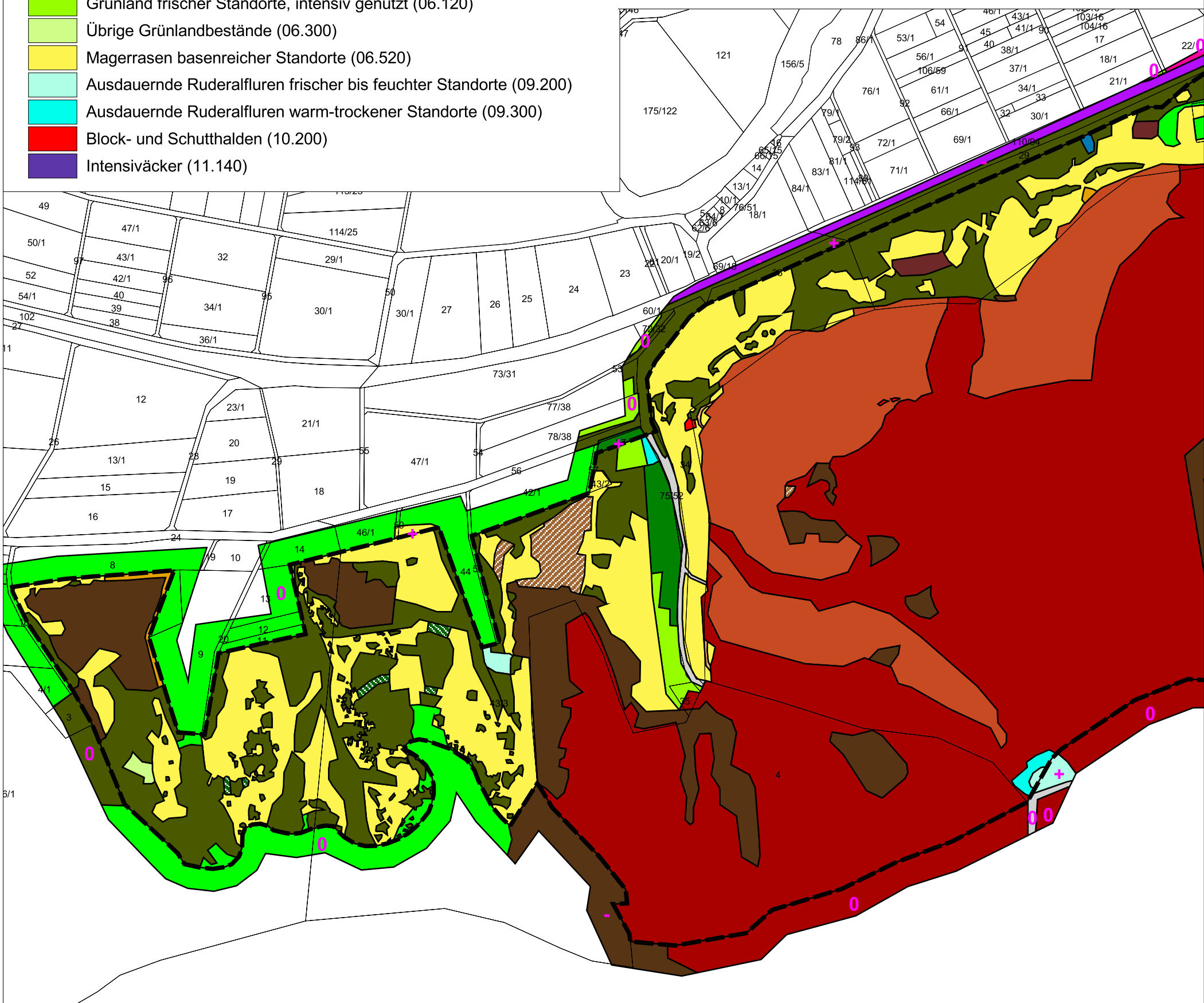
- Buchenwälder mittlerer und basenreicher Standorte (01.110)
- Buchenwälder trockenwarmer Standorte (01.130)
- Sonstige Nadelwälder (01.220)
- Mischwälder (01.300)
- Vorwald (01.400)
- Waldränder (01.500)
- Gehölze trockener bis frischer Standorte (02.100)
- Gebietsfremde Gehölze (02.300)
- Baumreihen (02.500)
- Streuobst (03.000)
- Quellen, Rheokrenen (04.111)
- Grünland frischer Standorte, extensiv genutzt (06.110)
- Grünland frischer Standorte, intensiv genutzt (06.120)
- Übrige Grünlandbestände (06.300)
- Magerrasen basenreicher Standorte (06.520)
- Ausdauernde Ruderalfluren frischer bis feuchter Standorte (09.200)
- Ausdauernde Ruderalfluren warm-trockener Standorte (09.300)
- Block- und Schutthalden (10.200)
- Intensiväcker (11.140)

- Einzelgebäude (14.400)
- Landwirtschaftliche Gebäudeflächen (14.420)
- Kleingebäude (14.440)
- Befestigter Weg (14.520)
- Unbefestigter Weg (14.530)
- Gleisanlage (14.550)
- frisch entbuschte Fläche (99.090)
- vegetationsfreie Fläche (offener Boden, Fels) (99.102)

### Einfluss der Kontaktbiotope

- + positiv
- 0 neutral
- negativ


Grenze des FFH-Gebietes



## FFH-Grundlagenerhebung 4422-302 Dingel und Eberschützer Klippen

### Karte 3 A: Biotoptypen und Kontaktbiotope

Maßstab: 1:5.000



0 50 100 m

Auftraggeber:

**Regierungspräsidium  
Kassel**

Datengrundlage: Amtliche Liegenschaftskarte,  
mit Genehmigung der Hessischen Kataster-  
und Flurneuordnungsverwaltung (HKFV)

Auftragnehmer:



**Hozak & Meyer** landschafts  
ökologie  
+ planung

Vor der Klippen 1 • D 34385 Bad Karlshafen • Tel. +  
Fax: 05672/2230 • e-mail: hozak-meyer@t-online.de


bearb.: Hozak  
11/2003

gez.: Hozak  
02/2004

# FFH-Grundlagenerhebung 4422-302 Dingel und Eberschützer Klippen

## Karte 3 B: Biotoptypen und Kontaktbiotope

Maßstab: 1:5.000



0 50 100 m

Auftraggeber:

**Regierungspräsidium  
Kassel**

Auftragnehmer:



**Hozak & Meyer** landschafts  
ökologie  
+ planung

Vor der Klippen 1 • D 34385 Bad Karlshafen • Tel. +  
Fax 05672/2238 • e-mail: hozak-meyer@t-online.de

bearb.: Hozak  
11/2003

gez.: Hozak  
02/2004

Datengrundlage: Amtliche Liegenschaftskarte,  
mit Genehmigung der Hessischen Kataster-  
und Flurneuordnungsverwaltung (HKFV)



- Einzelgebäude (14.400)
- Landwirtschaftliche Gebäudeflächen (14.420)
- Kleingebäude (14.440)
- Befestigter Weg (14.520)
- Unbefestigter Weg (14.530)
- Gleisanlage (14.550)
- frisch entbuschte Fläche (99.090)
- vegetationsfreie Fläche (offener Boden, Fels) (99.102)

### Einfluss der Kontaktbiotope

- positiv
- neutral
- negativ



Grenze des FFH-Gebietes

### Biotoptypen nach HB

- Buchenwälder mittlerer und basenreicher Standorte (01.110)
- Buchenwälder trockenwarmer Standorte (01.130)
- Sonstige Nadelwälder (01.220)
- Mischwälder (01.300)
- Vorwald (01.400)
- Waldränder (01.500)
- Gehölze trockener bis frischer Standorte (02.100)
- Gebietsfremde Gehölze (02.300)
- Baumreihen (02.500)
- Streuobst (03.000)
- Quellen, Rheokrenen (04.111)
- Grünland frischer Standorte, extensiv genutzt (06.110)
- Grünland frischer Standorte, intensiv genutzt (06.120)
- Übrige Grünlandbestände (06.300)
- Magerrasen basenreicher Standorte (06.520)
- Ausdauernde Ruderalfluren frischer bis feuchter Standorte (09.200)
- Ausdauernde Ruderalfluren warm-trockener Standorte (09.300)
- Block- und Schutthalden (10.200)
- Intensiväcker (11.140)