










## FFH-Lebensraumtypen

-  3150 Natürliche eutrophe Seen mit einer Vegetation des Magnopotamions oder Hydrocharitions
-  5130 Juniperus communis-Formationen auf Kalktrockenrasen
-  \*6110 Lückige Kalk-Pionierrasen (Alyso-Sedion albi), prioritär
-  \*6212 Submediterrane Halbtrockenrasen (Mesobromion), prioritär aufgrund des besonderen Orchideenreichtums
-  6212 Submediterrane Halbtrockenrasen (Mesobromion)
-  6510 Magere Flachlandmähwiesen
-  \*8160 Kalkhaltige Schutthalden der kollinen bis montanen Stufe Mitteleuropas, prioritär
-  9130 Waldmeister-Buchenwald (Asperulo-Fagetum)
-  \*91E0 Auenwälder - hier: Weichholzaunenwälder (Salicion albae), prioritär

A, B, C Wertstufen



Dauerbeobachtungsfläche/  
Vegetationsaufnahme mit Flächen-Nr.




Grenze des FFH-Gebietes

## FFH-Grunddatenerhebung 4422-303 Kalkmagerrasen und Diemelaltwasser bei Lamerden

### Karte 1: FFH-Lebensraumtypen in Wertstufen und Lage der Dauerbeobachtungsflächen

Maßstab: 1:5.000



0 50 100 m

Auftraggeber:

**Regierungspräsidium  
Kassel**

Auftragnehmer:



**Hozak & Meyer** landschafts  
ökologie  
+ planung

Vor den Klippen | D-34385 Bad Karlshafen • Tel. +  
Fax: 05672/2088 • e-mail: hozak-meyer@t-online.de

bearb.: Hozak  
10/2004

gez.: Hozak  
10/2004

Kartengrundlage: Amtliche Liegenschaftskarte,  
mit Genehmigung der Hessischen Kataster-  
und Flurneuordnungsverwaltung (HKFV)