






Grunddatenerfassung zu Monitoring und Management des FFH-Gebietes 'Warmberg - Osterberg'

FFH-LEBENSRAUMTYPEN

-  5130 Formationen von *Juniperus communis* auf Kalkheiden und -rasen
-  6212 Submediterrane Halbtrockenrasen auf Kalk (Mesobromion)
-  9130 Waldmeister-Buchenwälder (Asperulo-Fagetum)
-  9150 Mitteleuropäische Kalk-Buchenwälder (Cephalanthero-Fagion)


Erhaltungszustand/Wertstufen

- A** Hervorragender (= optimaler) Erhaltungszustand
- B** Guter Erhaltungszustand
- C** Durchschnittlicher oder beschränkter Erhaltungszustand
- *** besondere orchideenreiche Bestände mit/ohne *Juniperus communis* = prioritärer FFH-Lebensraumtyp *6212
- 4** Lage der Dauerbeobachtungsflächen
- 11** Lage der Vegetationsaufnahmen
-  Grenze des FFH-Gebietes 4521-301 "Warmberg - Osterberg" entsprechend der Geometrie der ALK bzw. der Flurkarten



Datengrundlage: Amtliche Liegenschaftskarte, mit Genehmigung der Hessischen Kataster- und Flurneuordnungsverwaltung (HKFV)



Auftraggeber: Regierungspräsidium Kassel			
Projekt: Grunddatenerfassung zu Monitoring und Management des FFH-Gebietes 'Warmberg - Osterberg' (Natura 2000-Nr. 4521-301)			
Karte 1: FFH-Lebensraumtypen			
Bearbeitung: Leifeld	GIS - Bearbeitung: Figura	Maßstab: 1 : 5.000	Datum: Januar 2005
Auftragnehmer:  Umwelt Institut Höxter Gruppe Ökologie und Planung <small>Schlesische Straße 76 - 37071 Höxter - Tel: 05271-6987-0 Fax 05271-6987-29 - E-mail: info@uih.de - www.uh.de</small>			