




































Legende: Biotoptypen nach HB (1995):

-  Buchenwälder trockenwarmer Standorte (01.130)
-  Bachauenwälder (01.173)
-  Sonstige Nadelwälder (01.220)
-  Waldränder (01.500)
-  Gehölze trockener bis frischer Standorte (02.100)
-  Gehölze feuchter bis nasser Standorte (02.200)
-  Gebietsfremde Gehölze (02.300)
-  Baumreihen (02.500)
-  Streuobst (03.000)
-  Mittelgebirgsbäche (04.211)
-  Graben, Mühlgraben (99.041)
-  Teiche (04.420)
-  Temporäre Gewässer und Tümpel (04.440)
-  Röhrichte (05.110)
-  Feuchtbrachen und Hochstaudenfluren (05.130)
-  Großseggenriede (05.140)
-  Grünland frischer Standorte, extensiv genutzt (06.110)
-  Grünland frischer Standorte, intensiv genutzt (06.120)
-  Grünland feuchter bis nasser Standorte (06.210)
-  Übrige Grünlandbestände (06.300)
-  Magerrasen basenreicher Standorte (06.520)
-  entbuschte Fläche, Ausschlag (99.090)

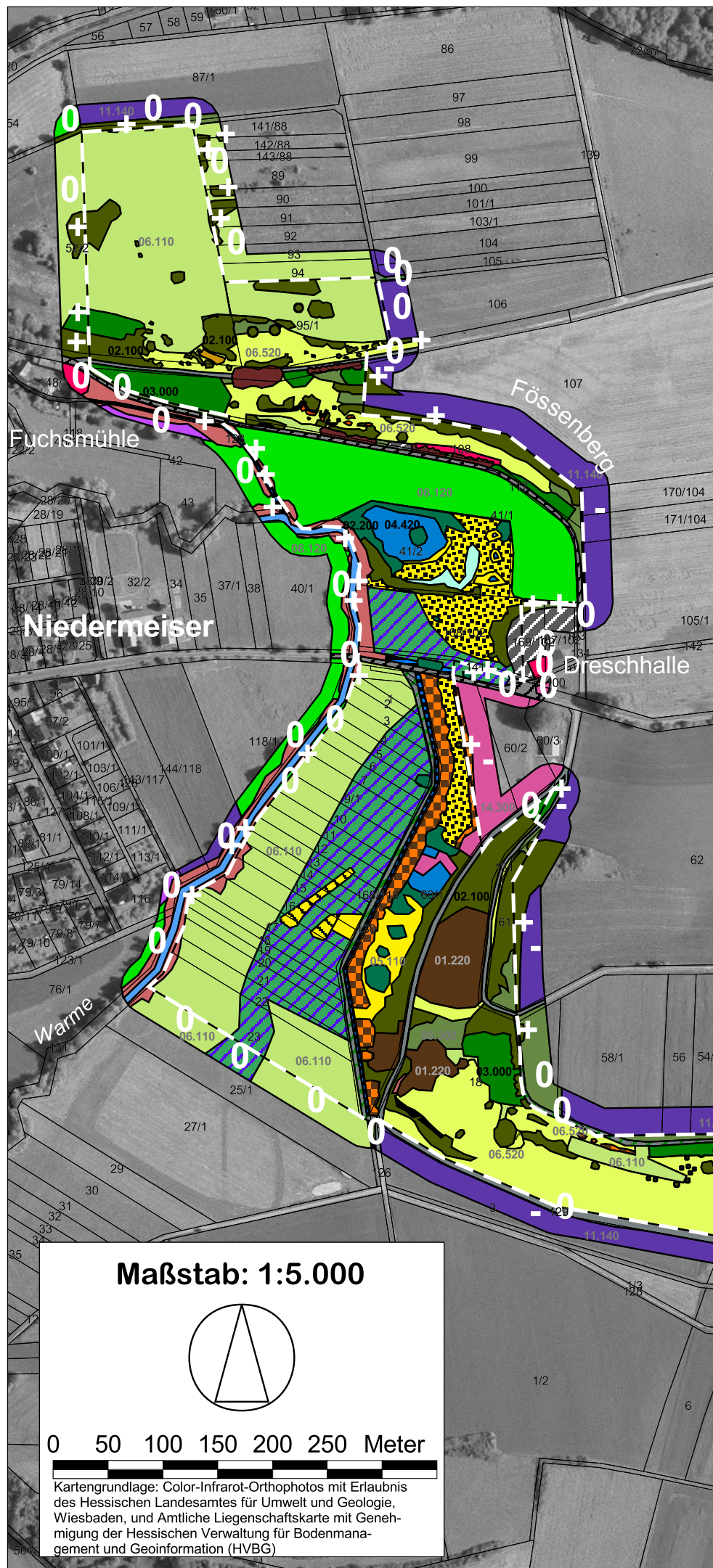
-  Ausdauernde Ruderalfluren frischer bis feuchter Standorte (09.200)
-  Felsfluren (10.100)
-  Block- und Schutthalden (10.200)
-  Therophytenfluren (10.300)
-  Wildackerbrache (11.100)
-  Intensiväcker (11.140)
-  Nutzgarten (12.100)
-  Weihnachtsbaumkulturen (12.200)
-  Freizeitanlage, Rasenfläche (14.300)
-  Gebäudefläche (14.400)
-  Straße (14.510)
-  Befestigter Weg (14.520)
-  Unbefestigter Weg (14.530)
-  Parkplatz (14.540)
-  vegetationsfreie Steilwand (99.102)

Einfluss der Kontaktbiotope:

-  positiv
-  neutral
-  negativ



Grenze des FFH-Gebietes



**FFH-Grunddatenerhebung
4521-304 Schottenbruch
bei Niedermeiser**

Karte 2: Biotoptypen und Kontaktbiotope

Auftraggeber:




**Regierungspräsidium
Kassel**

Auftragnehmer:



Hozak & Meyer
Landschaftsökologie
+ Planung

Maßstab: 1:5.000



0 50 100 150 200 250 Meter

Kartengrundlage: Color-Infrarot-Orthophotos mit Erlaubnis des Hessischen Landesamtes für Umwelt und Geologie, Wiesbaden, und Amtliche Liegenschaftskarte mit Genehmigung der Hessischen Verwaltung für Bodenmanagement und Geoinformation (HVBG)

bearb.: Hozak
08/2006

gez.: Hozak
11/2006

geänd.: Hozak
04/2007

Vor den Klippen 1 • D-34385 Bad Karlshafen • Tel. + Fax 05672/2088 • e-mail: hozak-meyer@t-online.de