







Legende





Grenzen

-  Grenze des FFH-Gebietes
-  11 Flurstücksgrenzen mit Flurstücksnummern



Lebensraumtypen

- | Natura 2000-Code | Bezeichnung |
|---|---|
|  *6110 | lückige basophile oder Kalk-Pioniergras (Alyso-Sedion albi) |
|  *6212 | submediterrane Halbtrockenrasen (Mesobromion), besondere Bestände mit bemerkenswerten Orchideen |


Erhaltungszustand der Lebensraumtypen

- | Wertstufe | Beschreibung |
|---|---------------------|
|  A | hervorragend |
|  B | gut |
|  C | mittel bis schlecht |
|  B | gut |

Dauerbeobachtungsflächen und Vegetationsaufnahmen

-  2-D Dauerbeobachtungsfläche mit Nummer
-  1-V Vegetationsaufnahme mit Nummer

Tagfalter (Erhebung 2004)

-  1 Transsekte

REGIERUNGSPRÄSIDIUM KASSEL
Obere Naturschutzbehörde

 Umsetzung der
Flora-Fauna-Habitat-Richtlinie in Hessen

FFH-Gebiet Nr. 4522-303 "Mittelberg bei Hofgeismar"

Karte 1: FFH-Lebensraumtypen	Grunddatenerhebung	
Maßstab: 1 : 5.000	Datum	Zeichen
Datengrundlagen: Amtliche Liegenschaftskarte, mit Genehmigung der Hessischen Kataster- und Flurneuordnungsverwaltung (HKFV) ATKIS Digitales Orthophoto 5 (DOP5), mit Genehmigung des Hessischen Landesvermessungsamtes	bearbeitet	März 2005
	gezeichnet	März 2005
	geprüft	

Büro für angewandte Ökologie und Forstplanung
Hafenstraße 28, 34125 Kassel
Tel: 0561 579893-0, Fax: 0561 579893-9
eMail: info@boef-kassel.de

