










Legende






Grenzen

-  Grenze des FFH-Gebietes
-  Flurstücksgrenzen mit Flurstücksnummern



Biotoptypen (einschl. FFH-Kontaktbiotope)

- | HB-Code | Bezeichnung |
|---|--|
| Wälder | |
|  | 01.141 Eichen-Hainbuchenwälder trockenwarmer Standorte |
|  | 01.183 Übrige stark forstlich geprägte Laubwälder |
|  | 01.220 Sonstige Nadelwälder |
|  | 01.300 Mischwälder |
|  | 01.400 Schlagfluren und Vorwald |
| Gehölze | |
|  | 02.100 Gehölze trockener bis frischer Standorte |
| Streuobst | |
|  | 03.000 Streuobst |
| Grünland | |
|  | 06.120 Grünland frischer Standorte, intensiv genutzt |
|  | 06.300 Übrige Grünlandbestände |
|  | 06.520 Magerrasen basenreicher Standorte |
| Fels-, Block- und Schutthalden sowie Therophytenfluren | |
|  | 10.200 Block- und Schutthalden |
|  | 10.300 Therophytenfluren |
| Ackerwildkrautfluren | |
|  | 11.140 Intensiväcker |
| Friedhöfe, Parks und Sportanlagen | |
|  | 13.000 Friedhöfe, Parks und Sportanlagen |

Besiedelter Bereich, Straßen und Wege

-  14.410 Ver- und Entsorgungseinrichtungen (z.B. Strommasten, Wasserbehälter)
-  14.510 Straße (incl. Nebenanlagen)
-  14.520 Befestigter Weg (inkl. geschotterter Weg)
-  14.530 Unbefestigter Weg
-  14.540 Parkplatz


Sonstiges

-  99.041 Graben, Mühlgraben
-  99.090 frisch entbuschte Fläche

Einfluss der Kontaktbiotope

- +** positiv
- negativ
- alle übrigen Flächen neutral

REGIERUNGSPRÄSIDIUM KASSEL
Obere Naturschutzbehörde

 Umsetzung der
Flora-Fauna-Habitat-Richtlinie in Hessen

FFH-Gebiet Nr. 4525-302 "Rhöneberg bei Marzhausen"

Karte 2: Biotoptypen, inkl. Kontaktbiotope	Grunddatenerhebung		
Maßstab: 1 : 5.000		Datum	Zeichen
<small>Kartengrundlage: Amtliche Liegenschaftskarte, mit Genehmigung der Hessischen Verwaltung für Bodenmanagement und Geoinformation (HVBG)</small>	bearbeitet	Juli 2007	Be, He
	gezeichnet	Juli 2007	Bö
	geprüft	09.11.2007	He

BÖF 
Büro für angewandte Ökologie und Forstplanung

Hafenstraße 28
34125 Kassel
Tel: 0561 5798930
Fax: 0561 5798939
eMail: info@boef-kassel.de