









# Grunddatenerfassung zum FFH-Gebiet 'Wald bei Volkhardinghausen und Freienhagen'

## FFH Lebensraumtypen und ihre Erhaltungszustände

-  3150 Natürliche eutrophe Seen mit einer Vegetation des Magnopotamions oder Hydrocharitons, Erhaltungszustand C
-  9110 Hainsimsen-Buchenwald (Luzulo-Fagetum), Erhaltungszustand B
-  9110 Hainsimsen-Buchenwald (Luzulo-Fagetum), Erhaltungszustand C
-  Grenze des FFH-Gebietes 4620-302 'Wald bei Volkhardinghausen und Freienhagen' entsprechend der Geometrie der ALK bzw. der Flurkarten
-  Amtliche Liegenschaftskarte

### Kartengrundlagen:

Amtliche Liegenschaftskarte,  
mit Genehmigung der Hessischen Verwaltung für  
Bodenmanagement und Geoinformation (HVBG)  
ATKIS® Digitales Orthophoto 5 (DOP5),  
mit Genehmigung des Hessischen Landesamtes für  
Bodenmanagement und Geoinformation (HLBG)

<b>Auftraggeber:</b> Regierungspräsidium Kassel			
<b>Projekt:</b> Grunddatenerfassung zum FFH-Gebiet 'Wald bei Volkhardinghausen und Freienhagen' (Natura 2000-Nr. 4620-302)			
<b>Karte 1:</b> FFH Lebensraumtypen			
<b>Bearbeitung:</b> Dirk Leifeld	<b>GIS-Bearbeitung:</b> Wolfgang Figura	<b>Maßstab:</b> 1 : 10.000	<b>Datum:</b> März 2010
<b>Auftragnehmer:</b>  <b>UIH</b> Ingenieur- und Planungsbüro Umwelt Institut Höxter Schlesische Str. 76 • 37671 Höxter Tel. (05271) 6987-0 • Fax 6987-29 E-Mail: info@uih.de • www.uih.de			