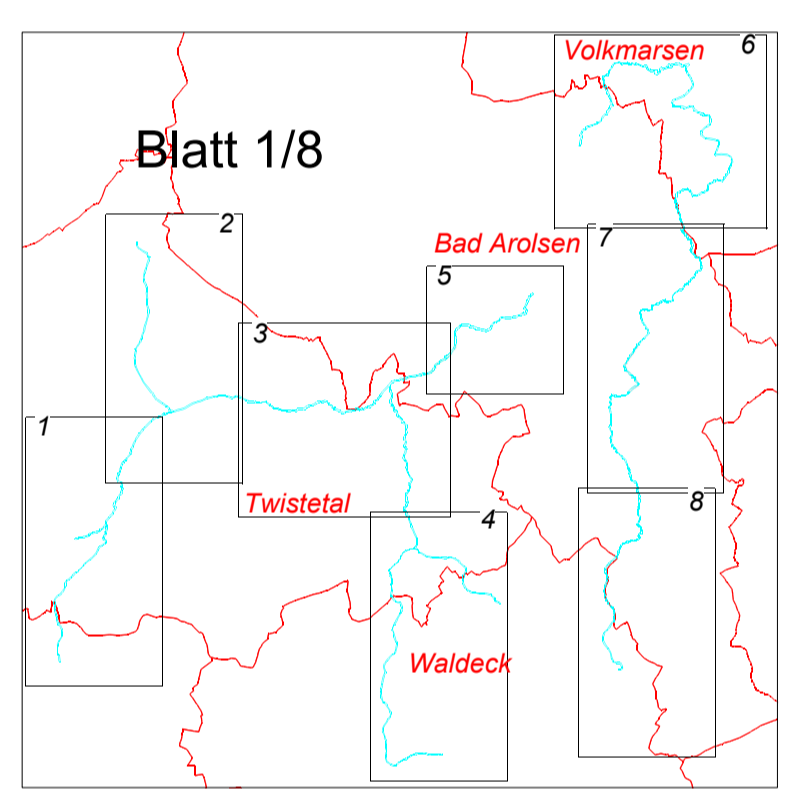
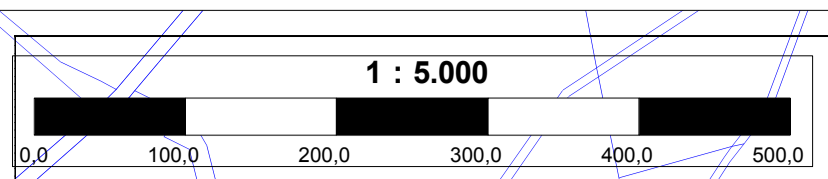


Legende

- LRT 191E6 Auenwälder mit *Ainus glutinosa* und *Fraxinus excelsior* (*Aino-Padion*, *Aimon incanae*, *Salicion albae*)
- LRT 3260 Fliese der planaren bis montanen Stufe mit Vegetation des *Ranuncion fluitantis* und des *Callitriche-Batrachion*
- Wertstufe B
- Wertstufe C
- Cottus gobio*
- Lampetra planeri*
- Dauerbeobachtungsfächen
- Vegetationsaufnahmen
- Gewässerabschnitt ohne Mühlkappe
- Amtliche Liegenschaftskarte
- FFH-Gebietsgrenze

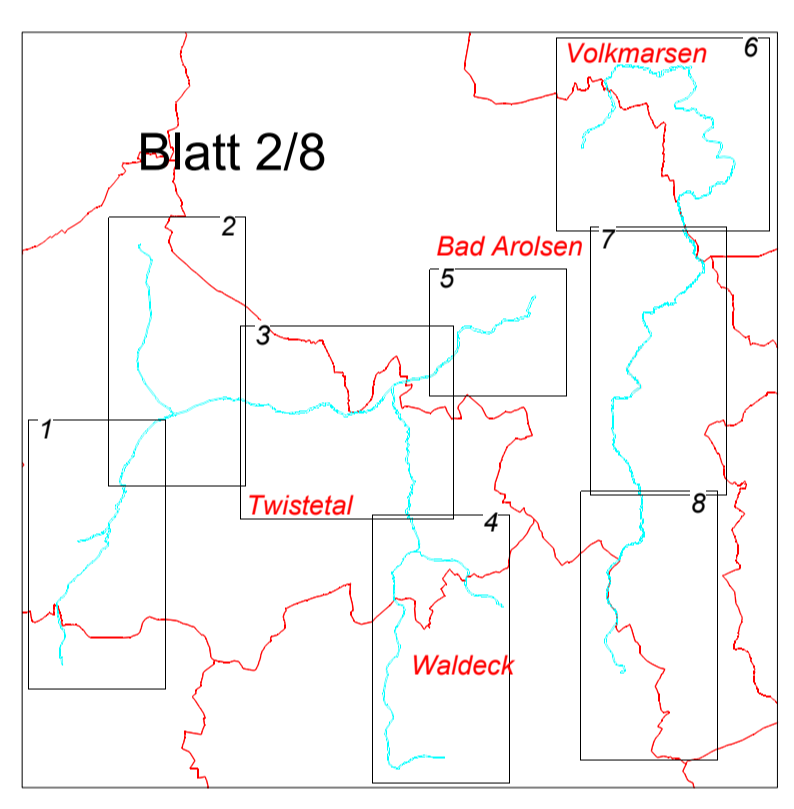


FFH Grunddatenerfassung Twiste mit Wilde, Watter und Aar (Nr. 4620-304)	
Darstellung: Lebensraumtypen mit Wertstufen, Dauerbeobachtungsfächen, Probestellen Befischung	M 1: 5000 Datum: 20.12.06 Bearb.: CNBWWWW
Auftraggeber: Land Hessen vertr. durch RP Kassel Steinweg 6 34117 Kassel	Planverfasser: PLANUNG • ANALYSE • GESTALTEN UMWELTKOMMUNIKATION ORKESTRALSTRASSE 9 35104 LEIS-DALWIGESTRAL TEL: 05654/931874 - FAX: 80 planungsbere@bionline.de
<small>Datengrundlage: Amtliche Liegenschaftskarte, mit Genehmigung der Hessischen Verwaltung für Bodenmanagement und Geoinformation (HVBG) ATKIS® Digitalis Orthophoto 5 (DOP5), mit Genehmigung des Hessischen Landesamtes für Bodenmanagement und Geoinformation (HVBG)</small>	

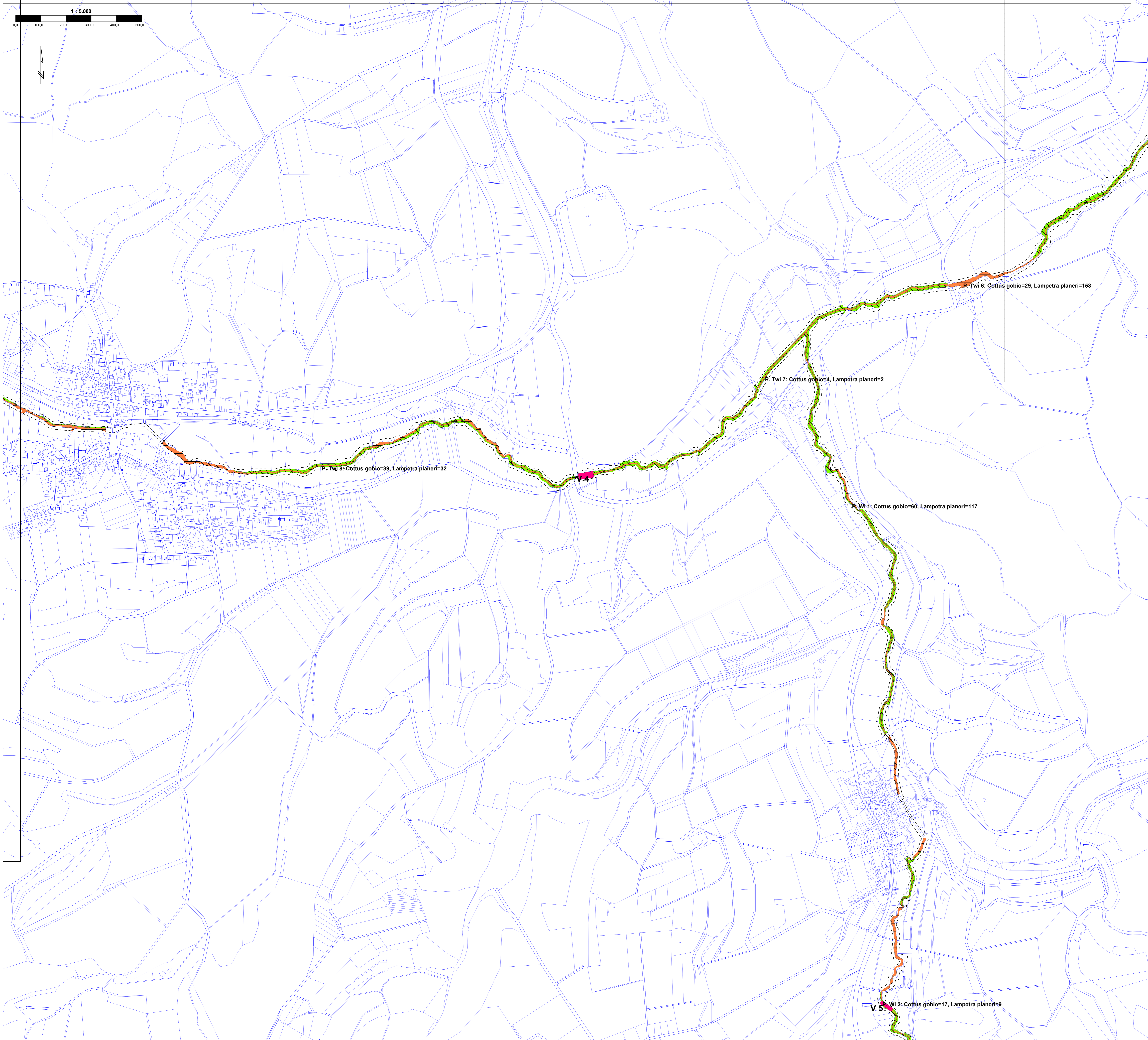
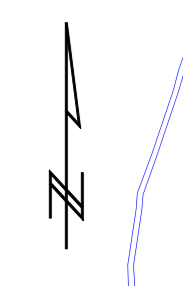
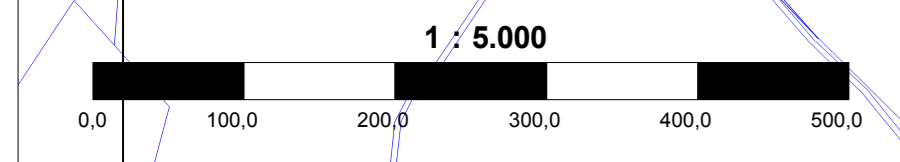


Legende

- LRT 191E6 Auenwälder mit *Alnus glutinosa* und *Fraxinus excelsior* (*Alno-Padion*, *Alnon incanae*, *Salicion albae*)
- LRT 3260 Flüsse der planaren bis montanen Stufe mit Vegetation des *Ranuncion fluitantis* und des *Callitriche-Batrachion*
- Wertstufe B
- Wertstufe C
- Cottus gobio*
- Lampetra planeri*
- Dauerbeobachtungsfächen
- Vegetationsaufnahmen
- Gewässerabschnitt ohne Mühlkappe
- Amtliche Liegenschaftskarte
- FFH Gebietsgrenze



FFH Grunddatenerfassung Twiste mit Wilde, Watter und Aar (Nr. 4620-304)	
Darstellung: Lebensraumtypen mit Wertstufen, Dauerbeobachtungsfächen, Probestellen Befischung	M 1: 5000 Datum: 20.12.06 Bearb.: CNBWW
Auftraggeber: Land Hessen vertr. durch RP Kassel Steinweg 6 34117 Kassel	Planverfasser: PLANUNG + ANALYSE + DURCHFÜHRUNG UMWELTKOMMUNIKATION ORNSTADT KASSEL 35104 LEF.-DÄLMWEGSTRAL TEL: 05654/931874 FAX: 80 planungsbere@kassel.de
Datengrundlage: Amtliche Liegenschaftskarte, mit Genehmigung der Hessischen Verwaltung für Bodenmanagement und Geoinformation (HVBG) ATKIS® Digitalis Orthophoto 5 (DOP5), mit Genehmigung des Hessischen Landesamtes für Bodenmanagement und Geoinformation (HLBG)	



Legende

- LRT 191E3 Auenwälder mit *Ailus glutinosus* und *Fraxinus excelsior* (*Ailno-Padion*, *Anion incanae*, *Salicion albae*)
- LRT 3260 Flösse der planaren bis montanen Stufe mit Vegetation des *Ranunculo-Futurion* und des *Callitriche-Batrachion*
- Wertstufe B
- Wertstufe C
- Cottus gobio*
- Lampetra planeri*
- Dauerbeobachtungsfächen
- Vegetationsaufnahmen
- Gewässerabschnitt ohne Mühlkappe

- Amtliche Liegenschaftskarte
- FFH Gebietsgrenze

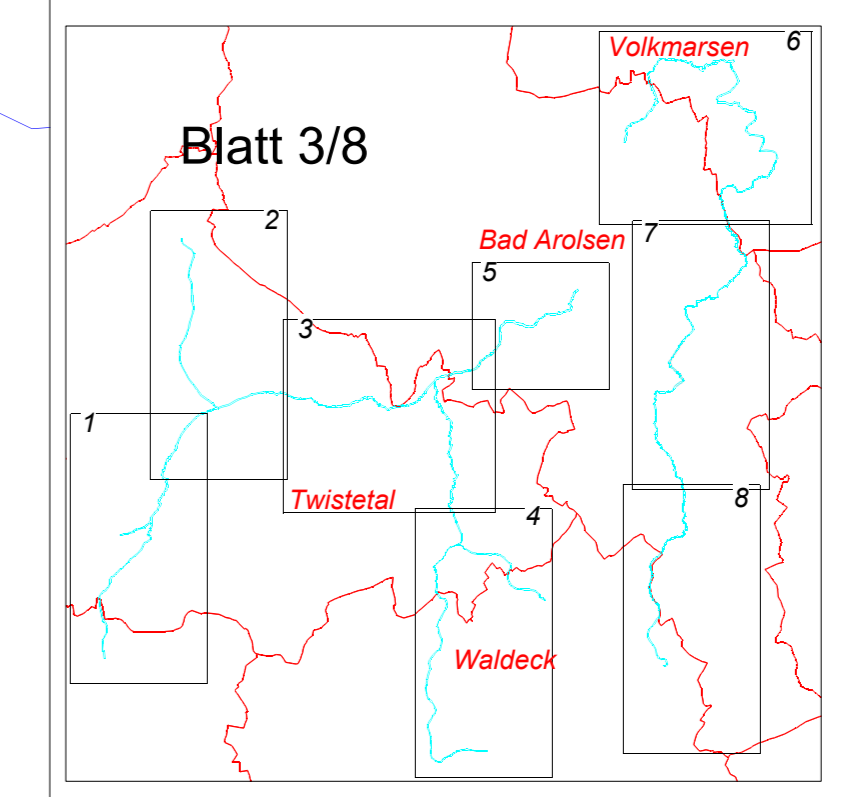
P-Twi 8: *Cottus gobio*=39, *Lampetra planeri*=32

P-Twi 7: *Cottus gobio*=4, *Lampetra planeri*=2

P-Twi 6: *Cottus gobio*=29, *Lampetra planeri*=158

P-WI 1: *Cottus gobio*=60, *Lampetra planeri*=117

V 5: WI 2: *Cottus gobio*=17, *Lampetra planeri*=9



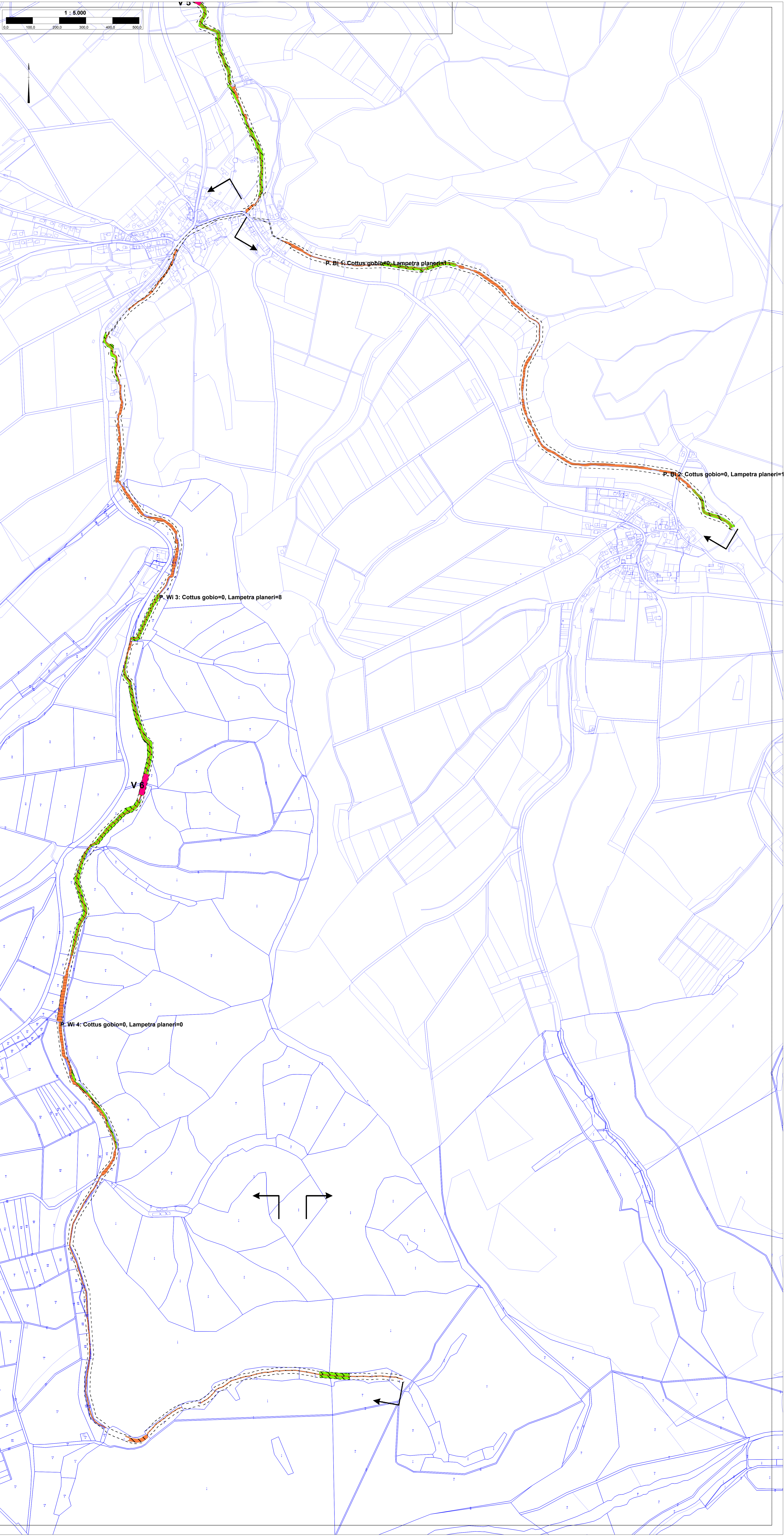
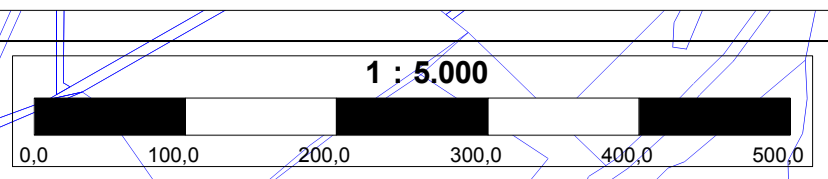
FFH Grunddatenerfassung
Twiste mit Wilde, Watter und Aar
(Nr. 4620-304)

Darstellung: Lebensraumtypen mit Wertstufen, Dauerbeobachtungsfächen, Probstellen Befischung	M 1: 5000 Datum: 20.12.06 Bearb.: CNBWW
--	--

Auftraggeber:
Land Hessen
vertr. durch
RP Kassel
Steinweg 6
34117 Kassel

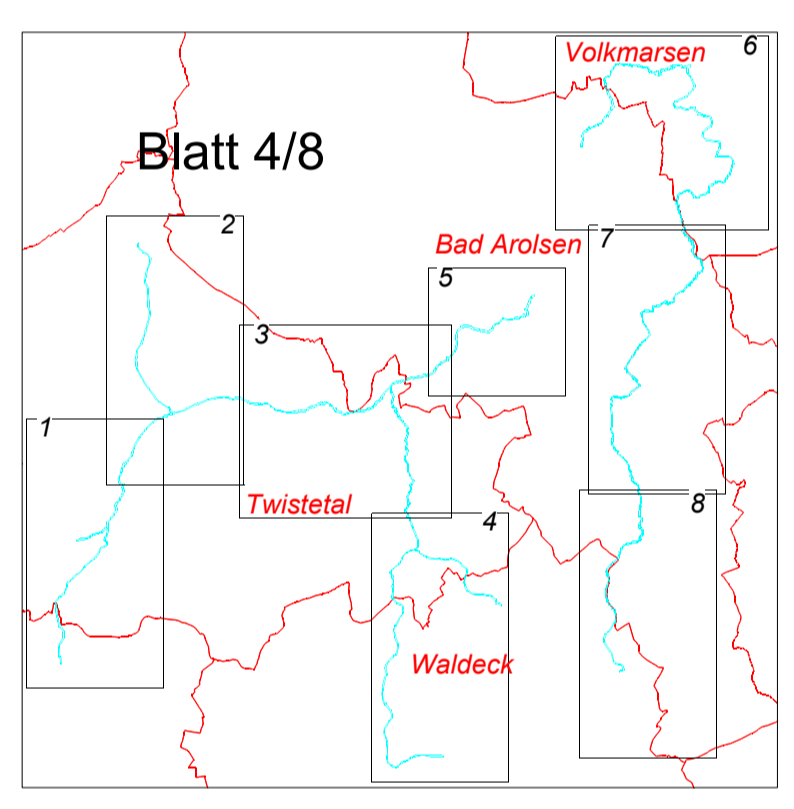
Planverfasser:
BIOline
PLANUNG • ANALYSE • GESTALTEN
UMWELTKOMMUNIKATION
ORIENTALSTRASSE 9
35114 LIT.-SALMIGERSTRAL
TEL: 04454/91979-1 FAX: 00
planung@bio-line.de

Datengrundlage:
Amtliche Liegenschaftskarte, mit Genehmigung der Hessischen
Verwaltung für Bodennutzung und Geoinformation (HVBG)
AT0208 Digitale Orthophoto 5 (DOP5) mit Genehmigung des Hessischen
Landesamtes für Bodennutzung und Geoinformation (HLBG)

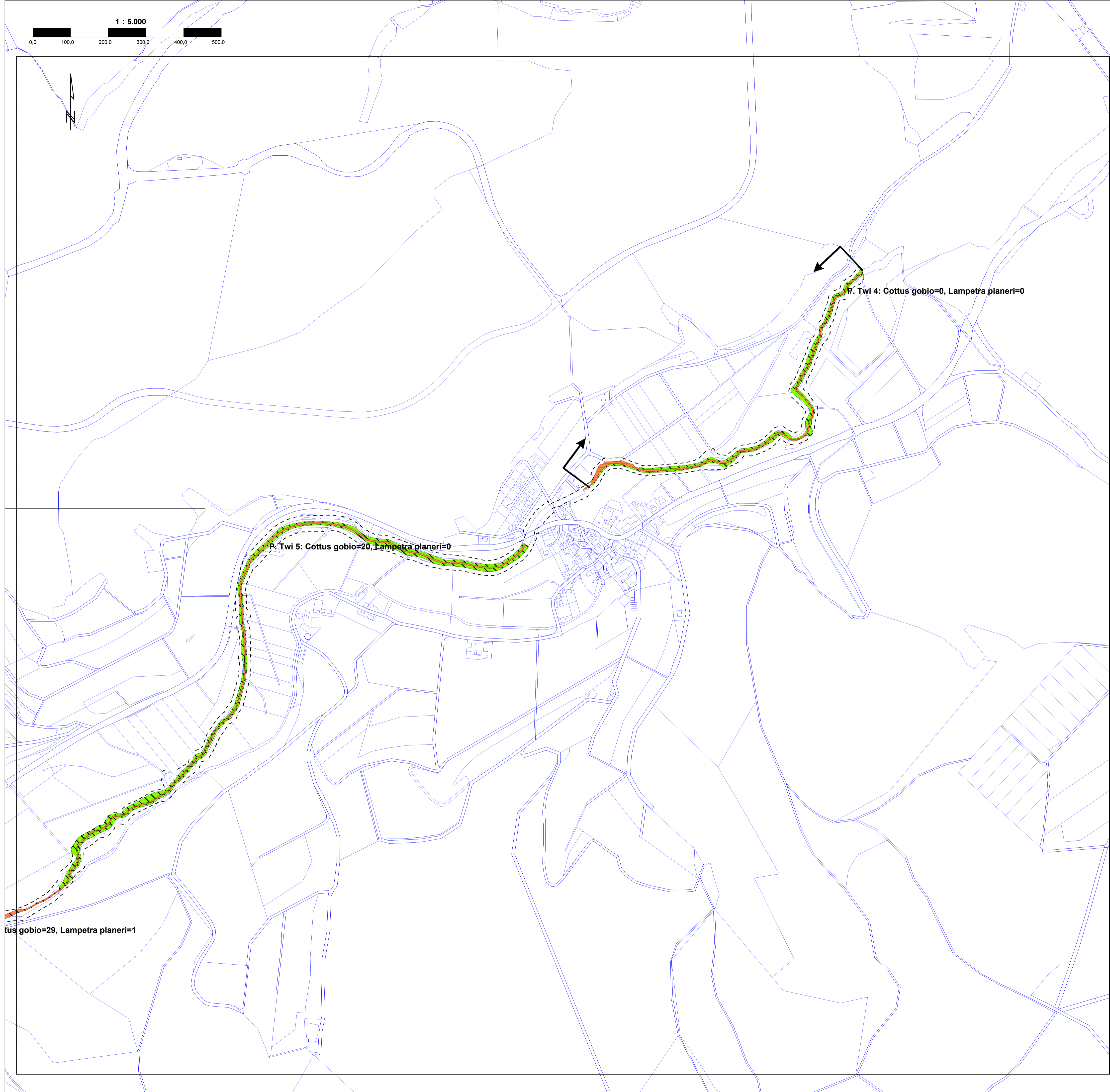
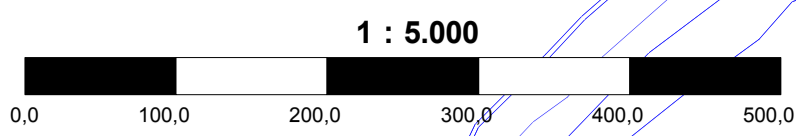


Legende

- LRT 191EG Auenwälder mit *Alnus glutinosa* und *Fraxinus excelsior* (Aino-Padon, Aimon incarne, Salicion albae)
- LRT 3260 Fliese der planaren bis montanen Stufe mit Vegetation des *Ranuncion fluitans* und des *Callitriche-Batrachion*
- Wertstufe B
- Wertstufe C
- Cottus gobio*
- Lampetra planeri*
- Dauerbeobachtungsfächen
- Vegetationsaufnahmen
- Gewässerabschnitt ohne Mühkoppe
- Amtliche Liegenschaftskarte
- FFH Gebietsgrenze

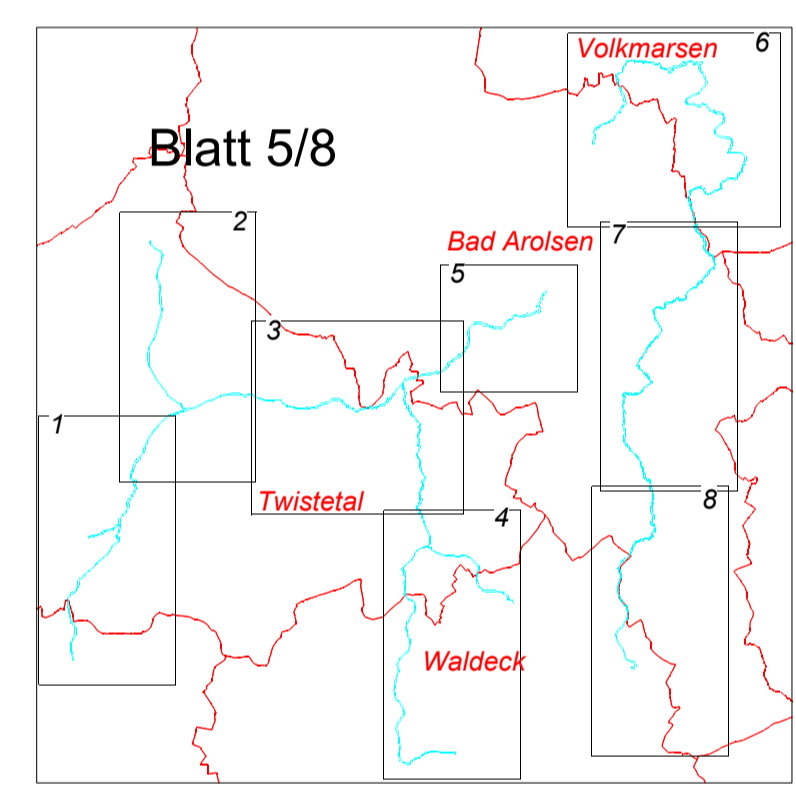


FFH Grunddatenerfassung Twiste mit Wilde, Watter und Aar (Nr. 4620-304)	
Darstellung: Liebensräume mit Wertstufen, Dauerbeobachtungsfächen, Probstellen Befischung	M 1: 5000 Datum: 20.12.06 Bearb.: CNBWW
Auftraggeber: Land Hessen vertr. durch RP Kassel Steinweg 6 34117 Kassel	Planverfasser: PLANUNG • ANALYSE • GESTALTEN UMWELTKOMMUNIKATION ORKESTRASSE 9 35104 LFS.-DALWIGESTRAL TEL: 04354/931974 - FAX: 80 planungsbere@bionline.de
<small>Datengrundlage: Amtliche Liegenschaftskarte, mit Genehmigung der Hessischen Verwaltung für Bodenmanagement und Geoinformation (HVBG) ATKIS® Digitalis Orthophoto 5 (DOP5), mit Genehmigung des Hessischen Landesamtes für Bodenmanagement und Geoinformation (HVBG)</small>	



Legende

- LRT *91E0 Auenwälder mit *Alnus glutinosa* und *Fraxinus excelsior* (Aino-Padion, Ailion incanae, Salicion albae)
- LRT 3260 Flüsse der planaren bis montanen Stufe mit Vegetation des *Ranuncion fluitantis* und des *Callitriche-Batrachion*
- Wertstufe B
- Wertstufe C
- Cottus gobio*
- Lampetra planeri*
- Dauerbeobachtungsflächen
- Vegetationsaufnahmen
- Gewässerabschnitt ohne Mühlkoppe
- Amtliche Liegenschaftskarte
- FFH Gebietsgrenze

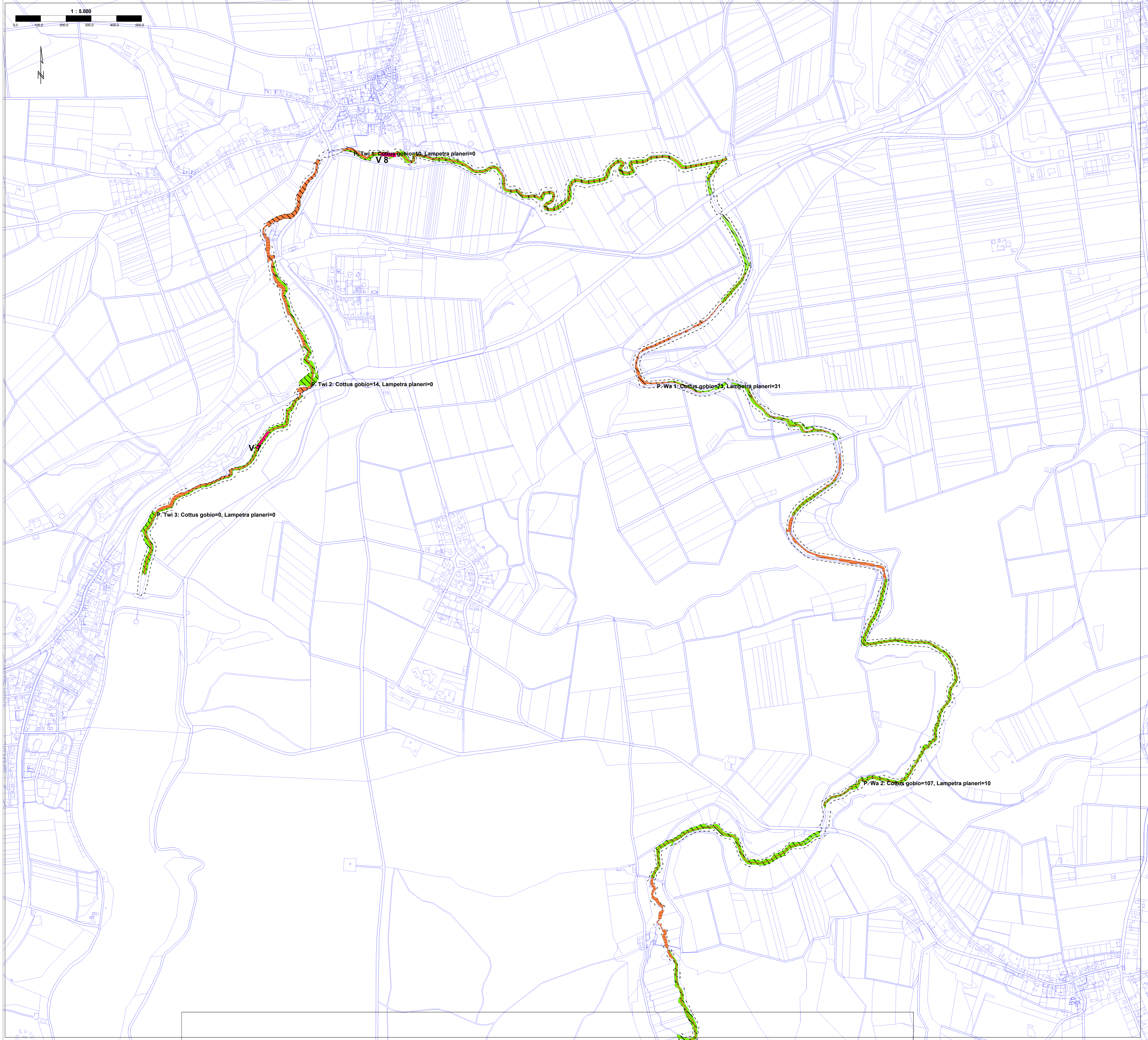


Cottus gobio=29, *Lampetra planeri*=1

P. Twi 5: *Cottus gobio*=20, *Lampetra planeri*=0

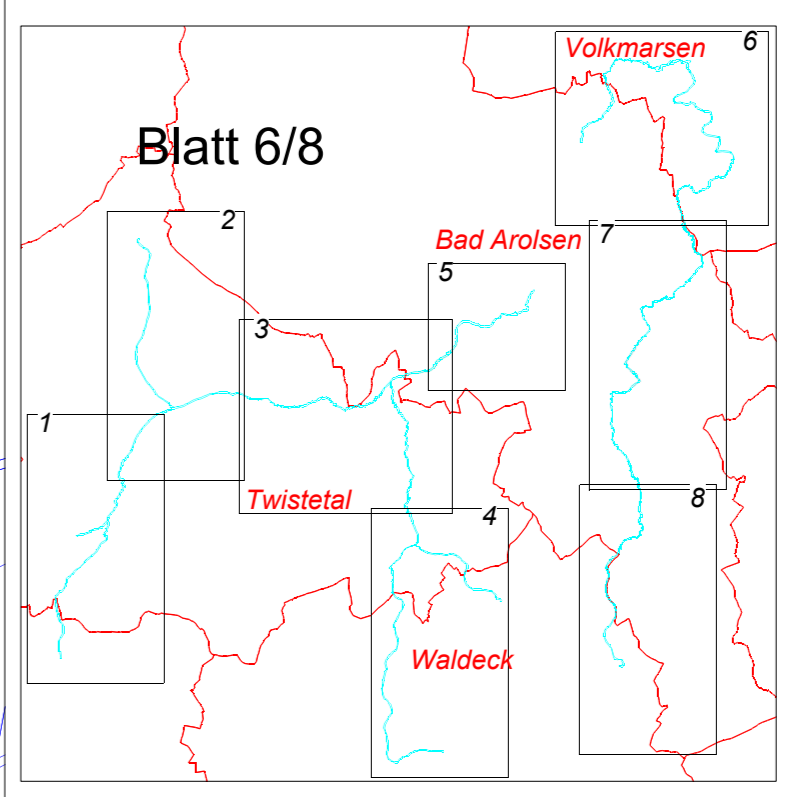
P. Twi 4: *Cottus gobio*=0, *Lampetra planeri*=0

FFH Grunddatenerfassung Twiste mit Wilde, Watter und Aar (Nr. 4620-304)		
Darstellung: Lebensraumtypen mit Wertstufen, Dauerbeobachtungsflächen, Probstellen Befischung	M 1: 5000 Datum: 20.12.06 Bearb.: CNB/WW	
Auftraggeber: Land Hessen vertr. durch RP Kassel Steinweg 6 34117 Kassel	Planverfasser: PLANUNG • ANALYSEN • GUTACHTEN UMWELTKOMMUNIKATION ORR KETALSTRASSE 9 35104 LFS.-DALWIGKSTHAL TEL: 06454/911979-FAX: -80 planungsbuero.bioline@t-online.de	
Datengrundlage: Amtliche Liegenschaftskarte, mit Genehmigung der Hessischen Verwaltung für Bodenmanagement und Geoinformation (HVBG) ATKIS® Digitales Orthophoto 5 (DOP5), mit Genehmigung des Hessischen Landesamtes für Bodenmanagement und Geoinformation (HLBG)		



Legende

- LRT 191E3 Auenwälder mit *Alytus glutinosus* und *Fraxinus excelsior* (*Alyo-Padion*, *Anion incanae*, *Salicion albae*)
- LRT 3260 Flüsse der planaren bis montanen Stufe mit Vegetation des *Ranuncion fluitantis* und des *Callitricho-Batrachion*
- Wertstufe B
- Wertstufe C
- Cottus gobio*
- Lampetra planeri*
- Dauerbeobachtungsfächen
- Vegetationsaufnahmen
- Gewässerabschnitt ohne Mühlkopppe
- Amtliche Liegenschaftskarte
- FFH Gebietsgrenze



P-Twi 1: *Cottus gobio*=10, *Lampetra planeri*=0
V 8

P-Twi 2: *Cottus gobio*=14, *Lampetra planeri*=0

P-Wa 1: *Cottus gobio*=25, *Lampetra planeri*=31

P-Twi 3: *Cottus gobio*=0, *Lampetra planeri*=0

P-Wa 2: *Cottus gobio*=107, *Lampetra planeri*=10

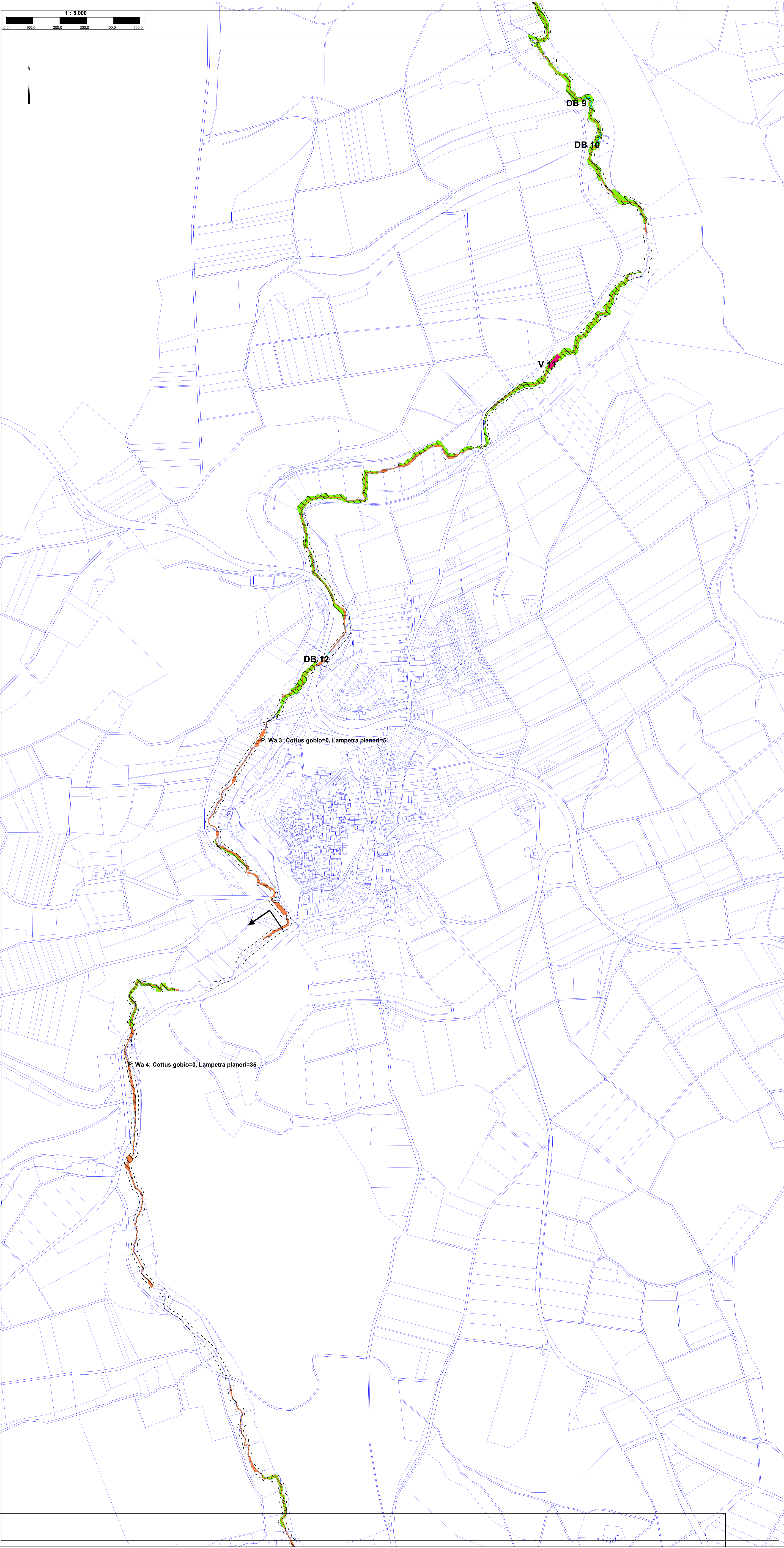
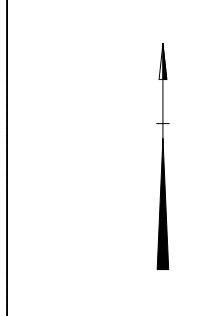
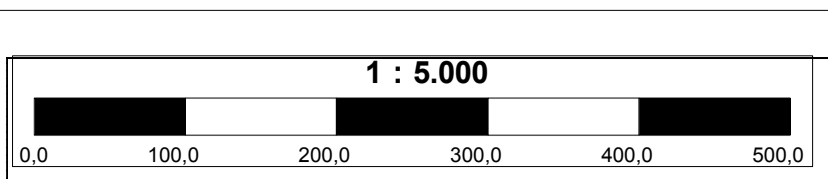
FFH Grunddatenerfassung
Twiste mit Wilde, Watter und Aar
(Nr. 4620-304)

Darstellung: Lebensraumtypen mit Wertstufen, Dauerbeobachtungsfächen, Probstellen Befischung	M 1: 5000 Datum: 20.12.06 Bearb.: CNBWW
--	--

Auftraggeber: Land Hessen
vertr. durch
RP Kassel
Steinweg 6
34117 Kassel

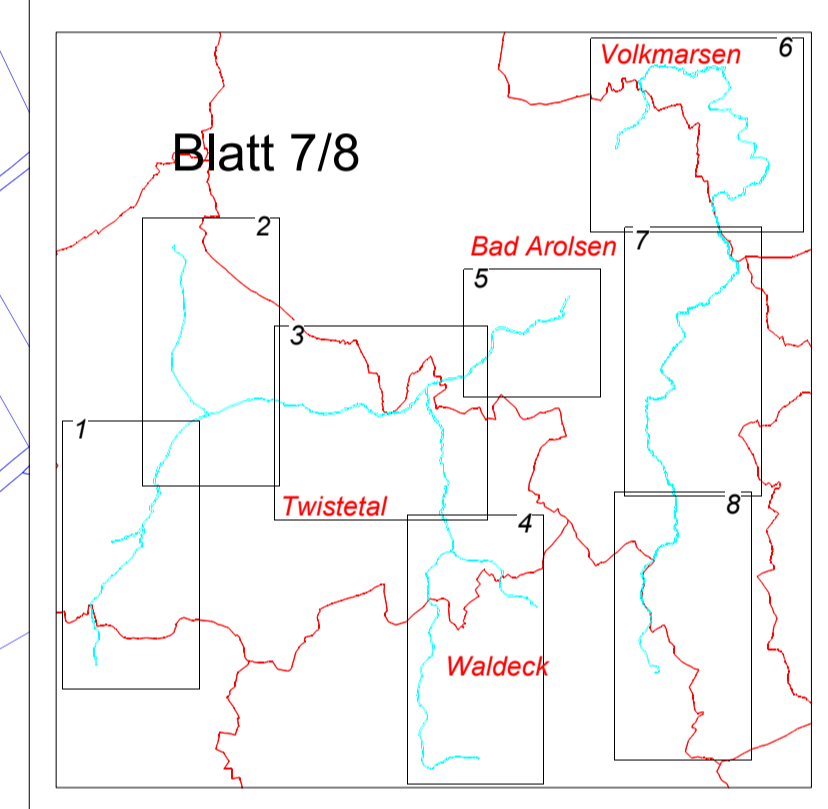
Planverfasser:
BIOline
PLANUNG • ANALYSE • GESTALTEN
UMWELTKOMMUNIKATION
ORIENTALSTRASSE 9
35114 LIT.-SALINGSTRAL
TEL: 0435/931979-FAK: 50
planung@bio-line.de

Datengrundlage:
Zentrale Liegenschaftskarte, mit Genehmigung der Hessischen
Verwaltung für Bodennutzung und Geoinformation (HVBG)
AT0208 Digitale Orthophoto 5 (DOP5) mit Genehmigung des Hessischen
Landesamtes für Bodennutzung und Geoinformation (HLBG)



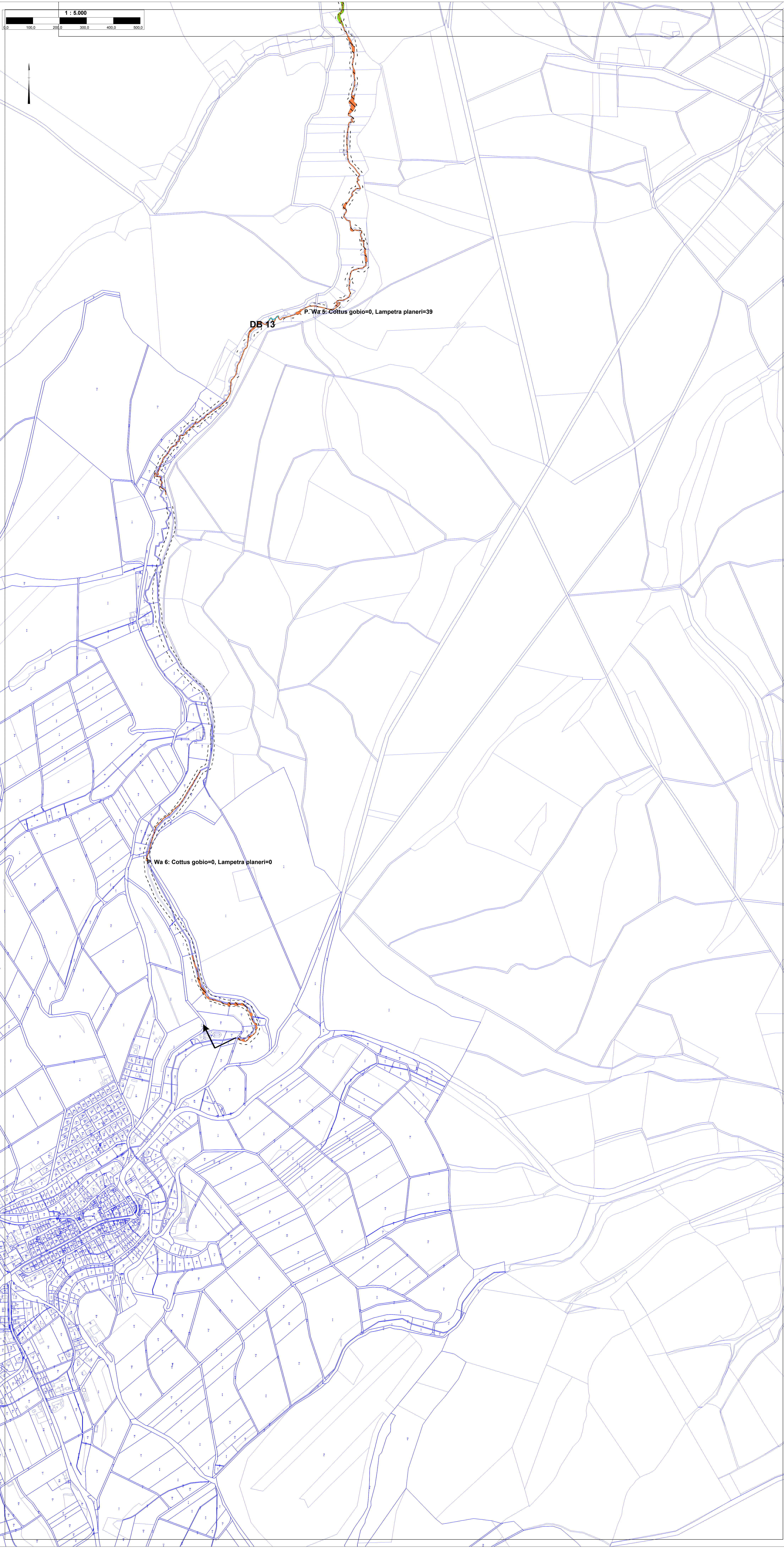
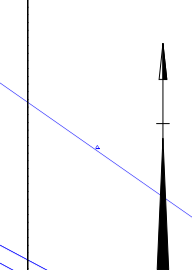
Legende

- LRT 191EG Auenwälder mit *Ainus glutinosa* und *Fraxinus excelsior* (*Ailno-Padion*, *Almon incanae*, *Salicion albae*)
- LRT 3260 Flöße der planaren bis montanen Stufe mit Vegetation des *Ranunculion fluitantis* und des *Callitriche-Batrachion*
- Wertstufe B
- Wertstufe C
- Cottus gobio*
- Lampetra planeri*
- Dauerbeobachtungsfächen
- Vegetationsaufnahmen
- Gewässerabschnitt ohne Mühlkappe
- Amtliche Liegschaftskarte
- FFH-Gebietsgrenze



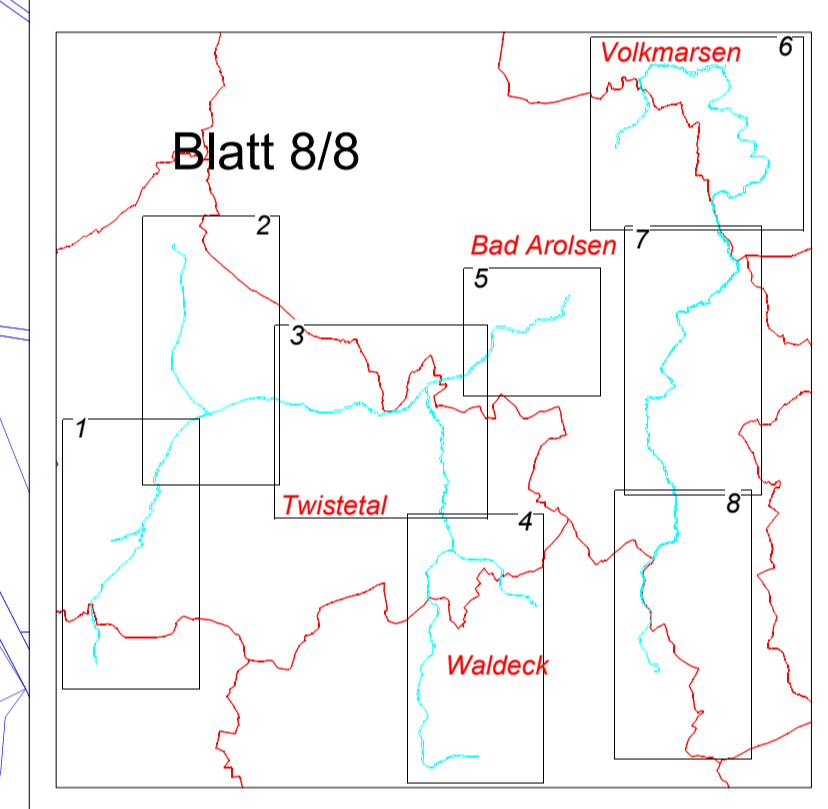
FFH Grunddatenerfassung Twiste mit Wilde, Watter und Aar (Nr. 4620-304)	
Darstellung: Lebensraumtypen mit Wertstufen, Dauerbeobachtungsfächen, Probestellen Befischung	M 1: 5000 Datum: 20.12.06 Bearb.: CNBWW
Auftraggeber: Land Hessen vertr. durch RP Kassel Steinweg 6 34117 Kassel	Planverfasser:  ORIENTALSTRASSE 9 35104 LFS-DALWIGESTRAL TEL: 04354/911974 FAX: 80 planung@biodiversitaet.de
<small>Datengrundlage: Amtliche Liegschaftskarte, mit Genehmigung der Hessischen Verwaltung für Bodenmanagement und Geoinformation (HVBG) ATKIS® Digitalis Orthophoto 5 (DOP5), mit Genehmigung des Hessischen Landesamtes für Bodenmanagement und Geoinformation (HLBG)</small>	

1 : 5.000
0 100,0 200,0 300,0 400,0 500,0



Legende

- LRT 191EG Auenwälder mit *Ainus glutinosa* und *Fraxinus excelsior* (Aino-Padon, Aimon incanae, Salicion albae)
- LRT 3260 Flöze der planaren bis montanen Stufe mit Vegetation des *Ranuncion fluitans* und des *Callitriche-Batrachion*
- Wertstufe B
- Wertstufe C
- Cottus gobio
- Lampetra planeri
- Dauerbeobachtungsfächen
- Vegetationsaufnahmen
- Gewässerabschnitt ohne Mühkoppe
- Amtliche Liegenschaftskarte
- FFH Gebietsgrenze



FFH Grunddatenerfassung Twiste mit Wilde, Watter und Aar (Nr. 4620-304)	
Darstellung: Lebensraumtypen mit Wertstufen, Dauerbeobachtungsfächen, Probstellen Befischung	M 1: 5000 Datum: 20.12.06 Bearb.: CNBWW
Auftraggeber: Land Hessen vertr. durch RP Kassel Steinweg 6 34117 Kassel	Planverfasser:  PLANUNG + ANALYSE + GUTACHTEN UMWELTKOMMUNIKATION ORNSTADT KASSEL 35104 LEF.-DALWIGESTRAL TEL: 05654/931979 - FAX: 80 planung@biodiv.de
<small>Datengrundlage: Amtliche Liegenschaftskarte, mit Genehmigung der Hessischen Verwaltung für Bodenmanagement und Geoinformation (HVLBG) ATKIS® Digitalis Orthophoto 5 (DOP5), mit Genehmigung des Hessischen Landesamtes für Bodenmanagement und Geoinformation (HVLBG)</small>	