





Legende

-  Grenze des FFH-Gebietes
-  NSG Sumpfwiese am Wattenberg
-  Gemarkungsgrenze
-  Flurgrenze

FFH-Lebensraumtypen

-  3260 B (Flüsse)
-  3260 C (Flüsse)
-  *6110 - (Kalk-Pionierrasen)
-  8150 - (Kieselhalt. Schutthalden)
-  8220 C (Silikatfelsen)
-  9110 A (Hainsimsen-Buchenwald)
-  9110 B (Hainsimsen-Buchenwald)
-  9110 C (Hainsimsen-Buchenwald)
-  9130 A (Waldmeister-Buchenwald)
-  9130 B (Waldmeister-Buchenwald)
-  *9180 C (Schlucht- u. Hangmischwälder)
-  *91E0 - (Auenwälder)



**FFH-Grunddatenerhebung
Wattenberg / Hundsberg
(4621-303)**

Karte 1: FFH-Lebensraumtypen

Bearb.: Ho Nov. 2009	Zeichn.: Ho 11.09/09.10	Prüf.: Ho	Änd.:
-------------------------	----------------------------	--------------	-------

Auftraggeber:



**Regierungs-
präsidium
Kassel**

Auftragnehmer:



Hozak & Meyer
landschafts
ökologie
+ planung

Kartengrundlage:
Amtliche Liegenschaftskarte, mit Genehmigung der Hessischen
Verwaltung für Bodenmanagement und Geoinformation (HVBG)
sowie ATKIS® Digitales Orthophoto 5 (DOP5), mit Genehmigung
des Hessischen Landesamtes für Bodenmanagement und
Geoinformation (HLBG)

Maßstab: 1:10.000

