







Legende

 FFH- Gebietsgrenze


FFH-Lebensraumtypen

-  6212 Submediterraner Halbtrockenrasen
-  9130 Waldmeister-Buchenwald
-  9150 Mitteleuropäischer Kalk-Buchenwald

Erhaltungszustand der Lebensraumtypen

- A hervorragend
- B gut
- C mittel bis schlecht

Lage der Vegetationsaufnahmeflächen

 z.B. V1, D3

Auftraggeber:

**Regierungspräsidium Kassel
- Obere Naturschutzbehörde -**

**Grunddatenerhebung für das FFH- Gebiet
4624-301
"Ermschwerder Heegen"**

Karte 1: FFH-Lebensraumtypen



BIOPLAN MARBURG

Deutschhausstr. 36
35037 Marburg
Tel: 06421-690 009-0
Fax: 06421-690 009-38

email: bioplan.marburg@t-online.de
Internet: www.buero-bioplan.de

Maßstab: 1 : 5 000

Stand: Aug. 2005

gezeichnet: Spe / Fuß

geprüft: Klein



100 0 100 200 300 400 Meter



Kartengrundlage: Amtliches Liegenschaftskataster, mit Genehmigung der Hessischen Kataster- und Flurneuordnungsverwaltung (HKFV)