


Zeichenerklärung


Grenzen

 FFH-Gebietsgrenze


Lebensraumtypen in Wertstufen

 3150 B Natürliche eutrophe Seen mit einer Vegetation des Magnopotamions oder Hydrocharitions

Monitoring

 Dauerbeobachtungsfläche (Botanik) (DF1 - DF3)

 Landschaftsökologische Analysen und Planungen Nelkenweg 8, 35043 Marburg		
Grunddatenerfassung FFH-Gebiet 4718-303 Goldhäuser Teich		
FFH-Lebensraumtypen in Wertstufen (inkl. Lage der Dauerbeobachtungsflächen)		
Auftraggeber: Regierungspräsidium Kassel		
Bearbeitung: Dipl.-Biol. B. v. Blanckenhagen Dipl.-Biol. M. Förster		
Maßstab 1 : 4 000	Datum Dezember 2006	Blatt/Anlage-Nr. Karte 1



Kartengrundlagen:
 Amtliche Liegenschaftskarte, mit Genehmigung der Hessischen Verwaltung für Bodenmanagement und Geoinformation (HVBG);
 ATKIS® Digitales Orthophoto 5 (DOP5), mit Genehmigung des Hessischen Landesamtes für Bodenmanagement und Geoinformation (HLBG).