









# Legende:

## FFH-Lebensraumtypen

-  \*6110 Lückige Kalk-Pionierasen (*Alyso-Sedion albi*), prioritär
-  6212 Submediterrane Halbtrockenrasen
-  \*91E0 Erlen- und Eschenwälder und Weichholzauen an Fließgewässern, prioritär

A, B, C Wertstufen

 5 Dauerbeobachtungsfläche/ Vegetationsaufnahme mit Flächen-Nr.

-  Grenze des FFH-Gebietes
-  Gemarkungsgrenze
-  Flurgrenze



**FFH-Grunddatenerhebung  
Auf den Hesseln  
bei Naumburg (4721-302)**

## Karte 1:

### FFH-Lebensraumtypen, Lage der Dauerbeobachtungsflächen

Auftraggeber:




**Regierungs-  
präsidium  
Kassel**

Auftragnehmer:



**Hozak & Meyer** landschafts  
ökologie  
+ planung  
Vor den Kilbippen 1 • D-34385 Bad Karlshafen • Tel. +  
Fax 05672/2088 • e-mail: hozak-meyer@t-online.de

Maßstab: 1:5.000



0 50 100 150 200 250 Meter

Kartengrundlage: Orthophoto 5 (DOP5), mit Genehmigung des Hessischen ATKIS Digitalisierungsprojekts, mit Genehmigung der Hessischen Amtliche Liegenschaftskarte, mit Genehmigung der Hessischen Verwaltung für Bodenmanagement und Geoinformation (HVBG)

bearb.: Hozak  
07/2007

gez.: Hozak  
07/2007

geänd.:  
08/2008