






# Legende





## Grenzen

-  Grenze des FFH-Gebietes, angepasst an nachvollziehbare Strukturen
-  Flurstücksgrenzen mit Flurstücksnummern

## Lebensraumtypen


Natura 2000-Code	Bezeichnung
	8310 nicht touristisch erschlossene Höhlen
	9130 Waldmeister-Buchenwald (Asperulo-Fagetum)
	*9180 Schlucht- und Hangmischwälder Tilio-Acerion

## Erhaltungszustand der Lebensraumtypen

Wertstufe	Beschreibung
	A hervorragend (im vorliegenden Gebiet nicht erfasst)
	B gut
	C mittel bis schlecht
	C mittel bis schlecht

## Vegetationsaufnahmen

-  1-V Vegetationsaufnahme mit Nummer

<b>REGIERUNGSPRÄSIDIUM KASSEL</b> Obere Naturschutzbehörde		
	Umsetzung der Flora-Fauna-Habitat-Richtlinie in Hessen	
<b>FFH-Gebiet Nr. 4722-303 "Baunsberg"</b>		
<b>Karte 1: FFH-Lebensraumtypen</b>	<b>Grunddatenerhebung</b>	
Maßstab: 1 : 5.000	Datum	Zeichen
<small>Datengrundlagen:            Amtliche Liegenschaftskarte, mit Genehmigung der Hessischen Kataster- und Flurneuordnungsverwaltung (HKFV)            ATKIS Digitales Orthophoto 5 (DOP5), mit Genehmigung des Hessischen Landesvermessungsamtes</small>	bearbeitet	März 2004 Ha
	gezeichnet	März 2004 Bö
	geprüft	März 2004 He

Büro für angewandte Ökologie und Forstplanung  
 Hafenstraße 28, 34125 Kassel  
 Tel: 0561 579893-0, Fax: 0561 579893-9  
 eMail: info@boef-kassel.de

