





Habitats and Distribution of the Red Deer (Lucanus cervus)

-  Waldflächen mit aktuellem Nachweis einer Hirschkäferpopulation
-  Waldflächen mit aktuell hoher Eignung als Hirschkäferlebensraum
-  Waldflächen mit aktuell mittlerer Eignung als Hirschkäferlebensraum
-  Waldflächen mit aktuell geringer Eignung als Hirschkäferlebensraum

WF 1: Einzige Waldfläche mit Nachweis einer Hirschkäferpopulation (s. Text)

 Grenze des FFH-Gebietes

Kartengrundlagen: Amtliche Liegenschaftskarte mit Genehmigung der Hessischen Verwaltung für Bodenmanagement und Geoinformation (HVBG)
 Color: Infrarot-Orthophotos mit Erlaubnis des Hessischen Landesamtes für Umwelt und Geologie

Projekt FFH-GDE Wald nördlich von Niederkaufungen (4723-303)			
Karte	Habitats und Verbreitung von Anhang II-Arten	Maßstab	1:5000
Gemarkung Niederkaufungen		Landkreis Kassel	
Karte Nr.	Blatt Nr.	Bearbeitet	Geprüft
2		WEN	ACH
			Datum
			10.11.05
		Neckermann & Achterholt Ökologische Gutachten 35091 Cölbe Tel.: 06421/86491	
