






Legende

Biotoptypen

analog der Codes der Hessischen Biotopkartierung

-  01.173 Bachauenwälder
-  02.100 Gehölze trockener bis frischer Standorte
-  02.200 Gehölze feuchter bis nasser Standorte
-  04.212 Große Mittelgebirgsbäche bis kleine Mittelgebirgsflüsse
-  04.420 Teiche
-  05.130 Feuchtbrachen und Hochstaudenfluren
-  06.110 Grünland frischer Standorte, extensiv genutzt
-  06.120 Grünland frischer Standorte, intensiv genutzt
-  06.210 Grünland feuchter bis nasser Standorte
-  06.220 Grünland wechselfeuchter Standorte
-  06.300 Übrige Grünlandbestände
-  09.200 Ausdauernde Ruderalfluren frischer bis feuchter Standorte
-  11.140 Intensiväcker
-  12.100 Garten
-  14.100 Siedlungsfläche
-  14.200 Industrie- und Gewerbefläche
-  14.510 Straße (inkl. Nebenanlagen)
-  14.520 Befestigter Weg (inkl. geschotterter Weg)
-  14.530 Unbefestigter Weg
-  99.041 Graben

Einfluss von Kontaktbiotopen

-  positiver Einfluss
-  negativer Einfluss (neutral: ohne Symbol)
-  Grenze des FFH-Gebietes
-  Flurstücksgrenze (mit Flurstücks-Nr.)
-  Gebäude

Regierungspräsidium Kassel
 Obere Naturschutzbehörde
**Grunddatenerfassung für das
 Natura-2000-Gebiet 4723-304
 "Lossewiesen bei Niederkaufungen"**

Karte 3: Biotoptypen, inkl. Kontaktbiotope

Simon & Widdig GbR
 Büro für Landschaftsökologie

Rudolf-Breitscheid-Str. 24
 35037 Marburg
 Tel.: 06421-350550
 Fax: 06421-350990

E-Mail: buero@simon-widdig.de



Maßstab: 1 : 5.000

Stand: März 2006

bearbeitet: Neckermann

gezeichnet: Widdig

geprüft: Neckermann