

LEGENDE

- Grenze FFH-Gebiet "Niestetal und Niestehänge" (Nr. 4724-308)
- Naturwaldreservat "Niestehänge" (Nr. 06-001)
- Grenze des detaillierten Bereiches

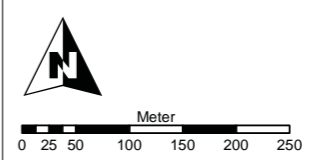
- FFH - Lebensraumtypen**
- 3260 Fließgewässer der planaren bis montanen Stufe mit Vegetation des Ranuncion fluitantis
 - 6230 Artenreiche Borstgrasrasen, montan
 - 6510 Extensive Mähwiesen der planaren bis submontanen Stufe (Arrhenaterion, Brachypodio-Centaureion nemoralis)
 - 9110 Hainsimsen-Buchenwald (Luzulo-Fagetum)
 - 91E0 Erlen- und Eschenwälder und Weichholzlauenwälder an Fließgewässern (Alno-Padion, Alnion incanae, Salicion albae)
 - 91D0 Moorbücherwälder

- A = Wertstufe A (hervorragender Erhaltungszustand)**
B = Wertstufe B (guter Erhaltungszustand)
C = Wertstufe C (mittlerer bis schlechter Erhaltungszustand)
- Anhangsarten nach FFH-R**
- Fundpunkt Anhangsart
 - Transekt Fledermausuntersuchung
 - Probestelle der Befischung
- Artkürzel**
- X **1 In.** = Beschreibung
 1 In. = Anzahl gefundener Individuen
 k. N. = Kein Nachweis
 pot. = potentielles Habitat

- C** Groppe (*Cottus gobio*)
- L** Bachneunauge (*Lampetra planeri*)
- B** Bechsteinfledermaus (*Myotis bechsteini*)
- M** Großes Mausohr (*Myotis myotis*)

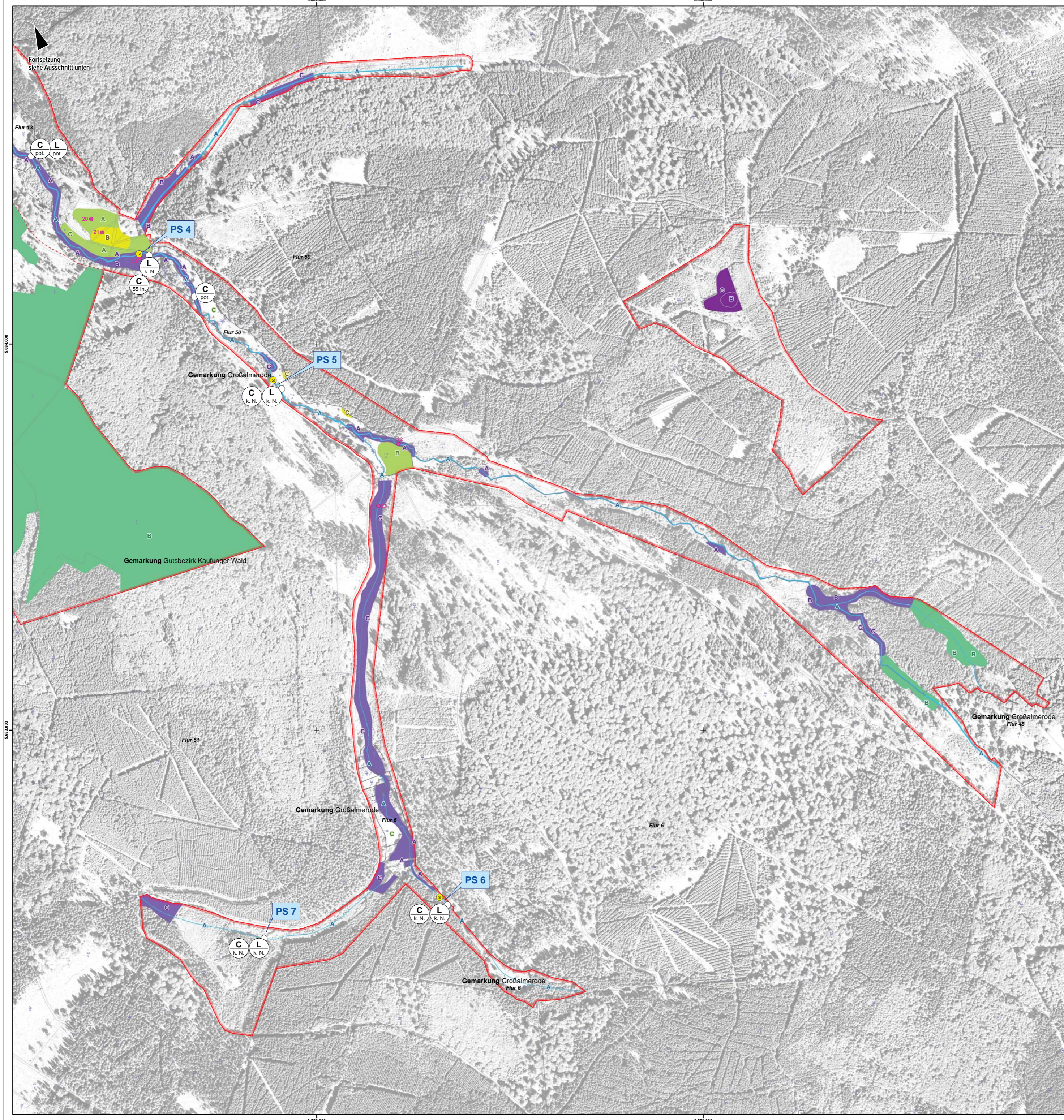
- Besondere Arten (Anh. IV der FFH-R, Rote Liste)**
- Fundpunkt der Art
 - Es** Breitflügeliederm. (*Eptesicus serotinus*)
 - Mn** Fransenflederm. (*Myotis nattereri*)
 - Ms** Mausohr (*Myotis spec.*), Art nicht identifiziert
 - Pp** Zwergflederm. (*Pipistrellus pipistrellus*)
 - St** Bachforelle (*Salmo trutta fario*)

- Dauerbeobachtungsflächen**
- 1 Aufnahmefläche, fortlaufend nummeriert



Kartengrundlage:
 Amtliche Liegenschaftskarte, mit Genehmigung der Hessischen Verwaltung für Bodenmanagement und Geoinformation (HVBG)
 ATKIS® Digitales Orthophoto 5 (DOP5), mit Genehmigung des Hessischen Landesamtes für Bodenmanagement und Geoinformation (HLBG)

 HESSEN Regierungspräsidium Kassel
 WAGU GmbH Gesellschaft für Wasserwirtschaft, Gewässerökologie, Umweltplanung Kirchweg 9, 34121 Kassel Tel.: 0561 / 701 49-0, Fax: 0561 / 701 49-29
Grundlagenerhebung im FFH-Gebiet: Niestetal und Niestehänge (Natura 2000-Nr. 4724-308)
Karteninhalt: FFH - Lebensraumtypen Dauerbeobachtungsflächen Anhangsarten
Datum: 12 / 2012 Maßstab: 1 : 5.000 Anlage B - 3.1



LEGENDE

- Grenze FFH-Gebiet "Niestetal und Niestehänge" (Nr. 4724-308)
- Naturwaldreservat "Niestehänge" (Nr. 06-001)
- Grenze des detaillierten Bereiches

FFH - Lebensraumtypen

- 3260 Fließgewässer der planaren bis montanen Stufe mit Vegetation des Ranuncion fluitantis
- 6230 Artenreiche Borstgrasrasen, montan
- 6510 Extensive Mähwiesen der planaren bis submontanen Stufe (Arrhenation, Brachypodio-Centaureion nemoralis)
- 9110 Hainsimsen-Buchenwald (Luzulo-Fagetum)
- 91E0 Erlen- und Eschenwälder und Weichholzlauenwälder an Fließgewässern (Alno-Padion, Alnion incanae, Salicion albae)
- 91D0 Moorwälder

A = Wertstufe A (hervorragender Erhaltungszustand)

B = Wertstufe B (guter Erhaltungszustand)

C = Wertstufe C (mittlerer bis schlechter Erhaltungszustand)

Anhangsarten nach FFH-R

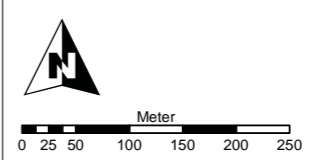
- Fundpunkt Anhangsart
- Transekt Fledermausuntersuchung
- Probestelle der Befischung
- C Groppe (*Cottus gobio*)
- L Bachneunauge (*Lampetra planeri*)
- B Bechsteinfledermaus (*Myotis bechsteini*)
- M Großes Mausohr (*Myotis myotis*)

Besondere Arten (Anh. IV der FFH-R, Rote Liste)

- Fundpunkt der Art
- Es Breitflügeliederm. (*Eptesicus serotinus*)
- Mn Fransenflederm. (*Myotis nattereri*)
- Ms Mausohr (*Myotis spec.*), Art nicht identifiziert
- Pp Zwergflederm. (*Pipistrellus pipistrellus*)
- St Bachforelle (*Salmo trutta fario*)

Dauerbeobachtungsflächen

- 1 Aufnahmefläche, fortlaufend nummeriert



Kartengrundlage:

Antliche Liegenschaftskarte, mit Genehmigung der Hessischen Verwaltung für Bodenmanagement und Geoinformation (HVBG)

ATKIS® Digitales Orthophoto 5 (DOP5), mit Genehmigung des Hessischen Landesamtes für Bodenmanagement und Geoinformation (HLBG)

Topographische Karte 1:25000 (TK25), mit Genehmigung des Hessischen Landesamtes für Bodenmanagement und Geoinformation (HLBG)

Auftraggeber: **HESSEN** Regierungspräsidium Kassel

Bearbeiter: **WAGU GmbH**
 Gesellschaft für Wasserwirtschaft, Gewässerökologie, Umweltplanung
 Kirchweg 9, 34121 Kassel
 Tel.: 0561 / 701 49-0, Fax: 0561 / 701 49-29

Grundlagenerhebung im FFH-Gebiet:
 Niestetal und Niestehänge
 (Natura 2000-Nr. 4724-308)

Karteninhalt:
 FFH - Lebensraumtypen
 Dauerbeobachtungsflächen
 Anhangsarten