







Legende



Grenzen


-  Grenze des FFH-Gebietes
-  Flurstücksgrenzen mit Flurstücksnummern, Gebäude
-  ALK-Nutzungsgrenzen


Biotoptypen (einschl. FFH-Kontaktbiotope)

- | HB-Code | Bezeichnung |
|---|---|
| Wälder | |
|  | 01.110 Buchenwälder mittlerer und basenreicher Standorte |
|  | 01.220 Sonstige Nadelwälder |
| Gehölze | |
|  | 02.100 Gehölze trockener bis frischer Standorte |
| Streuobst | |
|  | 03.000 Streuobst |
| Grünland | |
|  | 06.110 Grünland frischer Standorte, extensiv genutzt |
|  | 06.120 Grünland frischer Standorte, intensiv genutzt |
|  | 06.300 Übrige Grünlandbestände |
|  | 06.520 Magerrasen basenreicher Standorte |
| Ackerwildkrautfluren | |
|  | 11.140 Intensiväcker |
| Gärten und Baumschulen | |
|  | 12.100 Nutzgarten/Bauerngarten |
| Besiedelter Bereich, Straßen und Wege | |
|  | 14.410 Ver- und Entsorgungseinrichtungen (z.B. Strommasten, Wasserbehälter) |
|  | 14.500 Verkehrsflächen |
|  | 14.700 Abfallentsorgungsanlage, Deponie, Aufschüttung (in Betrieb) |
| Sonstiges | |
|  | 99.090 frisch entbuschte Fläche |

Einfluss der Kontaktbiotope

-  positiv
-  negativ
- alle übrigen Flächen neutral

| REGIERUNGSPRÄSIDIUM KASSEL Obere Naturschutzbehörde | | | | | | | | | | | | | | |
|--|------------|--|--|-------|---------|------------|-----------|----|------------|-----------|----|---------|------------|----|
|  | | Umsetzung der Flora-Fauna-Habitat-Richtlinie in Hessen | | | | | | | | | | | | |
| FFH-Gebiet Nr. 4724-309 "Rösberg bei Rommerode" | | | | | | | | | | | | | | |
| Karte 2: Biotoptypen, inkl. Kontaktbiotope | | Grunddatenerhebung | | | | | | | | | | | | |
| Maßstab: 1 : 5.000 | | <table border="1"> <thead> <tr> <th></th> <th>Datum</th> <th>Zeichen</th> </tr> </thead> <tbody> <tr> <td>bearbeitet</td> <td>Jan. 2010</td> <td>Be</td> </tr> <tr> <td>gezeichnet</td> <td>Jan. 2010</td> <td>Bö</td> </tr> <tr> <td>geprüft</td> <td>25.01.2010</td> <td>Be</td> </tr> </tbody> </table> | | Datum | Zeichen | bearbeitet | Jan. 2010 | Be | gezeichnet | Jan. 2010 | Bö | geprüft | 25.01.2010 | Be |
| | Datum | Zeichen | | | | | | | | | | | | |
| bearbeitet | Jan. 2010 | Be | | | | | | | | | | | | |
| gezeichnet | Jan. 2010 | Bö | | | | | | | | | | | | |
| geprüft | 25.01.2010 | Be | | | | | | | | | | | | |
| <small>Kartengrundlage: Amtliche Liegenschaftskarte, mit Genehmigung der Hessischen Verwaltung für Bodenmanagement und Geoinformation (HVBG)</small> | | | | | | | | | | | | | | |

| | |
|---|---|
|  | Hafenstraße 28 34125 Kassel Tel: 0561 5798930 Fax: 0561 5798939 E-Mail: info@boef-kassel.de |
| Büro für angewandte Ökologie und Forstplanung | |