







Legende




Grenzen

-  Grenze des FFH-Gebietes
-  Flurstücksgrenzen mit Flurstücksnummern, Gebäude
-  ALK-Nutzungsgrenzen

Lebensraumtypen

Natura 2000-Code	Bezeichnung
 6212	Submediterrane Halbtrockenrasen (Mesobromion)
 *6212	Submediterrane Halbtrockenrasen (Mesobromion), besondere Bestände mit bemerkenswerten Orchideen
 6510	Magere Flachland-Mähwiesen (Alopecurus pratensis, Sanguisorba officinalis)

Erhaltungszustand der Lebensraumtypen

Wertstufe	Beschreibung
 A	hervorragend
 B	gut
 C	mittel bis schlecht


Dauerbeobachtungsflächen

-  1-D Dauerbeobachtungsfläche mit Nummer

Faltertransekte

-  Faltertransekt

REGIERUNGSPRÄSIDIUM KASSEL
Obere Naturschutzbehörde

 Umsetzung der
Flora-Fauna-Habitat-Richtlinie in Hessen

FFH-Gebiet Nr. 4724-309 "Rösberg bei Rommerode"

Karte 1: FFH-Lebensraumtypen in Wertstufen, inkl. Lage der Dauerbeobachtungsflächen

Grunddatenerhebung

Maßstab: 1 : 5.000

Kartengrundlagen:
Amtliche Liegenschaftskarte, mit Genehmigung der Hessischen Verwaltung für Bodenmanagement und Geoinformation (HVBG);
ATKIS® Digitales Orthophoto 5 (DOP5), mit Genehmigung des Hessischen Landesamtes für Bodenmanagement und Geoinformation (HLBG)

	Datum	Zeichen
bearbeitet	Jan. 2010	Be
gezeichnet	Jan. 2010	Bö
geprüft	25.01.2010	Be